

TRIBUNALE CIVILE DI MILANO

Sezione Fallimentare

**FALLIMENTO IMMOBILIARE PRISCILLA SRL  
in liquidazione**

N.R.G. 811 / 2021

G.D. Dott.ssa Laura De Simone

Sent. N. 834 / 2021 dep. 20 dicembre 2021

Curatore: Dott.ssa Monica Carnio

**VISURE E PLANIMETRIE CATASTALI**

Oggetto:

**ABITAZIONE e ripostigli al PT – P1 – P2**

*NCEU Foglio 1 mappale 454*

**CASSERO al PT e P1**

*NCEU Foglio 1 mappale 506*

Indirizzo:

**Via Localita' Baraggia 13 – FONTANETO D'AGOGNA (NO)**

Catasto terreni  
**Visura attuale per immobile**  
Situazione degli atti informatizzati al 29/04/2026



Immobile di catasto terreni



Causali di aggiornamento ed annotazioni

Informazioni riportate negli atti del catasto al 29/04/2026

**Dati identificativi:** Comune di FONTANETO D'AGOGNA (D675) (NO)

Foglio 1 Particella 454

**Classamento:**

Particella con destinazione: ENTE URBANO

Superficie: 370 m<sup>2</sup>

**Ultimo atto di aggiornamento:** TIPO MAPPALE del 11/11/1992 Pratica n. 220640 in atti dal 08/11/2002 (n. 207963.1/1992)

> **Dati identificativi**

Comune di FONTANETO D'AGOGNA (D675)  
(NO)

Foglio 1 Particella 454

Aree di enti urbani e promiscui - Partita speciale 1

TIPO MAPPALE del 11/11/1992 Pratica n. 220640 in  
atti dal 08/11/2002 (n. 207963.1/1992)

**Annotazione di immobile:** SOSTITUISCE IL MAPP  
185

**Unità immobiliari corrispondenti al catasto  
fabbricati**

Comune di FONTANETO D'AGOGNA (D675)  
(NO)

Foglio 1 Particella 454

> **Dati di classamento**

Particella con destinazione: ENTE URBANO

Superficie: 370 m<sup>2</sup>

TIPO MAPPALE del 11/11/1992 Pratica n. 220640 in  
atti dal 08/11/2002 (n. 207963.1/1992)

Catasto terreni  
**Visura attuale per immobile**  
Situazione degli atti informatizzati al 29/04/2026



Immobile di catasto terreni



Causali di aggiornamento ed annotazioni

Informazioni riportate negli atti del catasto al 29/04/2026

**Dati identificativi:** Comune di FONTANETO D'AGOGNA (D675) (NO)

Foglio 1 Particella 506

**Classamento:**

Particella con destinazione: ENTE URBANO

Superficie: 220 m<sup>2</sup>

**Ultimo atto di aggiornamento:** VARIAZIONE IDENTIFICATIVI PER ALLINEAMENTO MAPPE del 17/03/2005  
Pratica n. NO0045153 in atti dal 17/03/2005 (n. 4955.1/2005)

> **Dati identificativi**

Comune di FONTANETO D'AGOGNA (D675)  
(NO)

Foglio 1 Particella 506

Aree di enti urbani e promiscui - Partita speciale 1

**Unità immobiliari corrispondenti al catasto  
fabbricati**

Comune di FONTANETO D'AGOGNA (D675)  
(NO)

Foglio 1 Particella 506

TIPO MAPPALE del 24/07/1996 Pratica n. 213848 in  
atti dal 31/10/2002 (n. 22596.1/1996)

> **Dati di classamento**

Particella con destinazione: ENTE URBANO

Superficie: 220 m<sup>2</sup>

VARIAZIONE IDENTIFICATIVI PER ALLINEAMENTO  
MAPPE del 17/03/2005 Pratica n. NO0045153 in atti  
dal 17/03/2005 (n. 4955.1/2005)

## Visura storica per immobile

### Situazione degli atti informatizzati al 29/04/2026

<b>Dati della richiesta</b>	<b>Comune di FONTANETO D'AGOGNA (Codice:D675)</b>
<b>Catasto Fabbricati</b>	<b>Provincia di NOVARA</b> <b>Foglio: 1 Particella: 454</b>

#### INTESTATO

1	IMMOBILIARE PRISCILLA S.R.L. sede in MILANO (MI)	09909880016*	(1) Proprieta' 1/1
---	--	--------------	--------------------

#### Unità immobiliare dal 09/11/2015

N.	DATI IDENTIFICATIVI				DATI DI CLASSAMENTO							DATI DERIVANTI DA
	Sezione Urbana	Foglio	Particella	Sub	Zona Cens.	Micro Zona	Categoria	Classe	Consistenza	Superficie Catastale	Rendita	
<b>1</b>		<b>1</b>	<b>454</b>				<b>A/4</b>	<b>2</b>	<b>7 vani</b>	<b>Totale: 187 m<sup>2</sup> Totale: escluse aree scoperte**: 177 m<sup>2</sup></b>	<b>Euro 231,37</b>	Variazione del 09/11/2015 - Inserimento in visura dei dati di superficie.
<b>Indirizzo</b>		LOCALITA' BARAGGIA n. 11 Piano T - 1 - 2										
<b>Notifica</b>							<b>Partita</b>				<b>Mod.58</b>	802

#### Mappali Terreni Correlati

Codice Comune D675 - Foglio 1 - Particella 454

#### Situazione dell'unità immobiliare dal 27/12/2010

N.	DATI IDENTIFICATIVI				DATI DI CLASSAMENTO							DATI DERIVANTI DA
	Sezione Urbana	Foglio	Particella	Sub	Zona Cens.	Micro Zona	Categoria	Classe	Consistenza	Superficie Catastale	Rendita	
<b>1</b>		<b>1</b>	<b>454</b>				<b>A/4</b>	<b>2</b>	<b>7 vani</b>		<b>Euro 231,37</b>	VARIAZIONE TOPONOMASTICA del 27/12/2010 Pratica n. NO0280431 in atti dal 27/12/2010 VARIAZIONE DI TOPONOMASTICA RICHIESTA DAL COMUNE (n. 26589.1/2010)
<b>Indirizzo</b>		LOCALITA' BARAGGIA n. 11 Piano T - 1 - 2										

## Visura storica per immobile

### Situazione degli atti informatizzati al 29/04/2026

Notifica		Partita		Mod.58	802
----------	--	---------	--	--------	-----

**Mappali Terreni Correlati**

Codice Comune D675 - Foglio 1 - Particella 454

**Situazione dell'unità immobiliare dal 21/12/1992**

N.	DATI IDENTIFICATIVI				DATI DI CLASSAMENTO							DATI DERIVANTI DA
	Sezione Urbana	Foglio	Particella	Sub	Zona Cens.	Micro Zona	Categoria	Classe	Consistenza	Superficie Catastale	Rendita	
<b>1</b>		<b>1</b>	<b>454</b>				<b>A/4</b>	<b>2</b>	<b>7 vani</b>		<b>Euro 231,37 L. 448.000</b>	CLASSAMENTO del 21/12/1992 in atti dal 21/11/1998 (n. 7013.1/1992)
<b>Indirizzo</b>		REGIONE BARAGGIA n. 11 Piano T - 1 - 2										
<b>Notifica</b>					<b>Partita</b>		802		<b>Mod.58</b>		802	

**Situazione dell'unità immobiliare dal 21/12/1992**

N.	DATI IDENTIFICATIVI				DATI DI CLASSAMENTO							DATI DERIVANTI DA
	Sezione Urbana	Foglio	Particella	Sub	Zona Cens.	Micro Zona	Categoria	Classe	Consistenza	Superficie Catastale	Rendita	
<b>1</b>		<b>1</b>	<b>454</b>									COSTITUZIONE del 21/12/1992 in atti dal 21/12/1992 (n. 7013.1/1992)
<b>Indirizzo</b>		LOCALITA' BARAGGIA n. 11 Piano T - 1 - 2										
<b>Notifica</b>					<b>Partita</b>		802		<b>Mod.58</b>		802	
<b>Annotazioni</b>		di stadio: da verificare										

**L'intestazione alla data della richiesta deriva dai seguenti atti:**

**Situazione degli intestati dal 13/02/2020**

N.	DATI ANAGRAFICI	CODICE FISCALE	DIRITTI E ONERI REALI
1	IMMOBILIARE PRISCILLA S.R.L.sede in MILANO (MI)	09909880016*	(1) Proprieta' 1/1
<b>DATI DERIVANTI DA</b>		Atto del 13/02/2020 Pubblico ufficiale BOLLINI LUCA Sede MILANO (MI) Repertorio n. 23469 - TRASFERIMENTO SEDE SOCIALE ***VERBALE REP. 5574/3503 IN DATA 20 SETTEMBRE 2018 A ROGITO NOTAIO BARBA RA FRANCESCHINI DI ROMA, REGISTRATO A ROMA 4 IL 25 SETTEMBRE 2018 AL N .29675 SERIE 1T. Nota presentata con Modello Unico n. 2645.2/2020 Reparto PI di NOVARA in atti dal 11/03/2020	

## Visura storica per immobile

### Situazione degli atti informatizzati al 29/04/2026

#### Situazione degli intestati dal 25/09/2018

N.	DATI ANAGRAFICI	CODICE FISCALE	DIRITTI E ONERI REALI
1	IMMOBILIARE PRISCILLA S.R.L.sede in ROMA (RM)	09909880016*	(1) Proprieta' 1/1 fino al 13/02/2020
<b>DATI DERIVANTI DA</b>		Atto del 25/09/2018 Pubblico ufficiale NOTAIO BARBARA FRANCESCHI Repertorio n. 5574 - VERBALE Nota presentata con Modello Unico n. 2645/2020 Reparto PI di NOVARA in atti dal 11/03/2020	

#### Situazione degli intestati dal 04/03/2016

N.	DATI ANAGRAFICI	CODICE FISCALE	DIRITTI E ONERI REALI
1	IMMOBILIARE PRISCILLA S.R.L.sede in CUREGGIO (NO)	09909880016*	(1) Proprieta' 1/1 fino al 25/09/2018
<b>DATI DERIVANTI DA</b>		MUTAMENTO DI DENOMINAZIONE - VOLTURE SOCIETARIE del 04/03/2016 Pubblico ufficiale ROMANO UMBERTO Sede CHIVASSO (TO) Repertorio n. 58116 Sede TTQ Registrazione Volume IT n. 3460 registrato in data 23/03/2016 - MUTAMENTO DI DENOMINAZIONE DI IMPRESA Nota presentata con Modello Unico n. 1923.1/2016 - Pratica n. NO0020149 in atti dal 23/03/2016	

#### Situazione degli intestati dal 01/08/2008

N.	DATI ANAGRAFICI	CODICE FISCALE	DIRITTI E ONERI REALI
1	IMMOBILIARE PRISCILLA S.R.L.sede in TORINO (TO)	09909880016*	(1) Proprieta' 1/1 fino al 04/03/2016
<b>DATI DERIVANTI DA</b>		Atto del 01/08/2008 Pubblico ufficiale POLITO DOMENICO Sede BORGOMANERO (NO) Repertorio n. 195622 - CONFERIMENTO IN SOCIETA' Nota presentata con Modello Unico n. 9547.1/2008 Reparto PI di NOVARA in atti dal 07/08/2008	

#### Situazione degli intestati dal 10/04/2002

N.	DATI ANAGRAFICI	CODICE FISCALE	DIRITTI E ONERI REALI
1	[REDACTED]	[REDACTED]	(1) Proprieta' 1/1 in regime di separazione dei beni fino al 01/08/2008
<b>DATI DERIVANTI DA</b>		VOLTURA D'UFFICIO del 10/04/2002 Pubblico ufficiale PONZANA PAOLA Sede GATTINARA (VC) Repertorio n. 1983 - ESITO DV TRASCRIZIONE 4336/2002 Voltura n. 1413.1/2006 - Pratica n. NO0010964 in atti dal 26/01/2006	

#### Situazione degli intestati dal 10/04/2002

N.	DATI ANAGRAFICI	CODICE FISCALE	DIRITTI E ONERI REALI
1	[REDACTED]	[REDACTED]	(1) Proprieta' 1/1 in regime di separazione dei beni fino al 10/04/2002
<b>DATI DERIVANTI DA</b>		Atto del 10/04/2002 Pubblico ufficiale PONZANA PAOLA Sede GATTINARA (VC) Repertorio n. 1983 - COMPRAVENDITA (Passaggi intermedi da esaminare) Trascrizione n. 4336.1/2002 Reparto PI di NOVARA in atti dal 24/04/2002	

#### Situazione degli intestati dal 21/12/1992

N.	DATI ANAGRAFICI	CODICE FISCALE	DIRITTI E ONERI REALI
1	[REDACTED]	[REDACTED]	(1) Proprieta' 525/1000 fino al 10/04/2002
2	[REDACTED]	[REDACTED]	(1) Proprieta' 475/1000 fino al 10/04/2002
<b>DATI DERIVANTI DA</b>		COSTITUZIONE del 21/12/1992 in atti dal 21/12/1992 (n. 7013.1/1992)	

# Visura storica per immobile

## Situazione degli atti informatizzati al 29/04/2026

Visura telematica

\* Codice Fiscale Validato in Anagrafe Tributaria.

\*\* Si intendono escluse le "superfici di balconi, terrazzi e aree scoperte pertinenziali e accessorie, comunicanti o non comunicanti"  
(cfr. Provvedimento del Direttore dell'Agenzia delle Entrate 29 marzo 2013).

## Visura storica per immobile

### Situazione degli atti informatizzati al 29/04/2026

<b>Dati della richiesta</b>	<b>Comune di FONTANETO D'AGOGNA (Codice:D675)</b>
	<b>Provincia di NOVARA</b>
<b>Catasto Fabbricati</b>	<b>Foglio: 1 Particella: 506</b>

#### INTESTATO

1	IMMOBILIARE PRISCILLA S.R.L. sede in MILANO (MI)	09909880016*	(1) Proprieta' 1/1
---	--	--------------	--------------------

#### Unità immobiliare dal 09/11/2015

N.	DATI IDENTIFICATIVI				DATI DI CLASSAMENTO							DATI DERIVANTI DA
	Sezione Urbana	Foglio	Particella	Sub	Zona Cens.	Micro Zona	Categoria	Classe	Consistenza	Superficie Catastale	Rendita	
<b>1</b>		<b>1</b>	<b>506</b>				<b>C/2</b>	<b>1</b>	<b>129 m<sup>2</sup></b>	<b>Totale: 101 m<sup>2</sup></b>	<b>Euro 166,56</b>	Variazione del 09/11/2015 - Inserimento in visura dei dati di superficie.
<b>Indirizzo</b>		LOCALITA' BARAGGIA n. 8 Piano T - 1										
<b>Notifica</b>	Notifica in corso con protocollo n. 2047 del 01/09/1998					<b>Partita</b>		<b>Mod.58</b>	-			

#### Mappali Terreni Correlati

Codice Comune D675 - Foglio 1 - Particella 506

#### Situazione dell'unità immobiliare dal 27/12/2010

N.	DATI IDENTIFICATIVI				DATI DI CLASSAMENTO							DATI DERIVANTI DA
	Sezione Urbana	Foglio	Particella	Sub	Zona Cens.	Micro Zona	Categoria	Classe	Consistenza	Superficie Catastale	Rendita	
<b>1</b>		<b>1</b>	<b>506</b>				<b>C/2</b>	<b>1</b>	<b>129 m<sup>2</sup></b>		<b>Euro 166,56</b>	VARIAZIONE TOPONOMASTICA del 27/12/2010 Pratica n. NO0280501 in atti dal 27/12/2010 VARIAZIONE DI TOPONOMASTICA RICHIESTA DAL COMUNE (n. 26656.1/2010)
<b>Indirizzo</b>		LOCALITA' BARAGGIA n. 8 Piano T - 1										
<b>Notifica</b>	Notifica in corso con protocollo n. 2047 del 01/09/1998					<b>Partita</b>		<b>Mod.58</b>	-			

#### Mappali Terreni Correlati

Codice Comune D675 - Foglio 1 - Particella 506

## Visura storica per immobile

### Situazione degli atti informatizzati al 29/04/2026

#### Situazione dell'unità immobiliare dal 01/08/1996

N.	DATI IDENTIFICATIVI				DATI DI CLASSAMENTO							DATI DERIVANTI DA	
	Sezione Urbana	Foglio	Particella	Sub	Zona Cens.	Micro Zona	Categoria	Classe	Consistenza	Superficie Catastale	Rendita		
1		1	506				C/2	1	129 m <sup>2</sup>		Euro 166,56 L. 322.500	CLASSAMENTO del 01/08/1996 in atti dal 31/08/1998 ART.12 N.13857/3/96 (n. 4772.1/1996)	
<b>Indirizzo</b>		REGIONE BARAGGIA n. 8 Piano T - 1											
<b>Notifica</b>		Notifica in corso con protocollo n. 2047 del 01/09/1998					<b>Partita</b>		1000339		<b>Mod.58</b>		-

#### Situazione dell'unità immobiliare dal 01/08/1996

N.	DATI IDENTIFICATIVI				DATI DI CLASSAMENTO							DATI DERIVANTI DA	
	Sezione Urbana	Foglio	Particella	Sub	Zona Cens.	Micro Zona	Categoria	Classe	Consistenza	Superficie Catastale	Rendita		
1		1	506									COSTITUZIONE del 01/08/1996 in atti dal 10/09/1996 (n. 4772.1/1996)	
<b>Indirizzo</b>		LOCALITA' BARAGGIA n. 8 Piano T - 1											
<b>Notifica</b>							<b>Partita</b>		907		<b>Mod.58</b>		-

#### L'intestazione alla data della richiesta deriva dai seguenti atti:

#### Situazione degli intestati dal 13/02/2020

N.	DATI ANAGRAFICI	CODICE FISCALE	DIRITTI E ONERI REALI
1	IMMOBILIARE PRISCILLA S.R.L.sede in MILANO (MI)	09909880016*	(1) Proprieta' 1/1
<b>DATI DERIVANTI DA</b>		Atto del 13/02/2020 Pubblico ufficiale BOLLINI LUCA Sede MILANO (MI) Repertorio n. 23469 - TRASFERIMENTO SEDE SOCIALE ***VERBALE REP. 5574/3503 IN DATA 20 SETTEMBRE 2018 A ROGITO NOTAIO BARBARA RA FRANCESCHINI DI ROMA, REGISTRATO A ROMA 4 IL 25 SETTEMBRE 2018 AL N .29675 SERIE 1T. Nota presentata con Modello Unico n. 2645.2/2020 Reparto PI di NOVARA in atti dal 11/03/2020	

#### Situazione degli intestati dal 25/09/2018

N.	DATI ANAGRAFICI	CODICE FISCALE	DIRITTI E ONERI REALI
1	IMMOBILIARE PRISCILLA S.R.L.sede in ROMA (RM)	09909880016*	(1) Proprieta' 1/1 fino al 13/02/2020
<b>DATI DERIVANTI DA</b>		Atto del 25/09/2018 Pubblico ufficiale NOTAIO BARBARA FRANCESCHI Repertorio n. 5574 - VERBALE Nota presentata con Modello Unico n. 2645/2020 Reparto PI di NOVARA in atti dal 11/03/2020	

## Visura storica per immobile

### Situazione degli atti informatizzati al 29/04/2026

#### Situazione degli intestati dal 04/03/2016

N.	DATI ANAGRAFICI	CODICE FISCALE	DIRITTI E ONERI REALI
1	IMMOBILIARE PRISCILLA S.R.L.sede in CUREGGIO (NO)	09909880016*	(1) Proprieta' 1/1 fino al 25/09/2018
<b>DATI DERIVANTI DA</b> MUTAMENTO DI DENOMINAZIONE - VOLTURE SOCIETARIE del 04/03/2016 Pubblico ufficiale ROMANO UMBERTO Sede CHIVASSO (TO) Repertorio n. 58116 Sede TTQ Registrazione Volume 1T n. 3460 registrato in data 23/03/2016 - MUTAMENTO DI DENOMINAZIONE DI IMPRESA Nota presentata con Modello Unico n. 1923.1/2016 - Pratica n. NO0020149 in atti dal 23/03/2016			

#### Situazione degli intestati dal 01/08/2008

N.	DATI ANAGRAFICI	CODICE FISCALE	DIRITTI E ONERI REALI
1	IMMOBILIARE PRISCILLA S.R.L.sede in TORINO (TO)	09909880016*	(1) Proprieta' 1/1 fino al 04/03/2016
<b>DATI DERIVANTI DA</b> Atto del 01/08/2008 Pubblico ufficiale POLITO DOMENICO Sede BORGOMANERO (NO) Repertorio n. 195622 - CONFERIMENTO IN SOCIETA' Nota presentata con Modello Unico n. 9547.1/2008 Reparto PI di NOVARA in atti dal 07/08/2008			

#### Situazione degli intestati dal 10/04/2002

N.	DATI ANAGRAFICI	CODICE FISCALE	DIRITTI E ONERI REALI
1			(1) Proprieta' 1/1 in regime di separazione dei beni fino al 01/08/2008
<b>DATI DERIVANTI DA</b> Atto del 10/04/2002 Pubblico ufficiale PONZANA PAOLA Sede GATTINARA (VC) Repertorio n. 1983 - COMPRAVENDITA Trascrizione n. 4337.1/2002 Reparto PI di NOVARA in atti dal 24/04/2002			

#### Situazione degli intestati dal 08/11/1996

N.	DATI ANAGRAFICI	CODICE FISCALE	DIRITTI E ONERI REALI
1			(1) Proprieta' 1000/1000 fino al 10/04/2002
<b>DATI DERIVANTI DA</b> Atto del 08/11/1996 Pubblico ufficiale CAROZZELLI Sede NOVARA (NO) Repertorio n. 57.3/1996 in atti dal 07/04/1997			

#### Situazione degli intestati dal 01/08/1996

N.	DATI ANAGRAFICI	CODICE FISCALE	DIRITTI E ONERI REALI
1			(1) Proprieta' 333/1000 fino al 08/11/1996
2			(1) Proprieta' 334/1000 fino al 08/11/1996
3			(1) Proprieta' 333/1000 fino al 08/11/1996
<b>DATI DERIVANTI DA</b> COSTITUZIONE del 01/08/1996 in atti dal 10/09/1996 (n. 4772.1/1996)			

Visura telematica

\* Codice Fiscale Validato in Anagrafe Tributaria.

MODULARIO  
F. rlg. rend. 497



MINISTERO DELLE FINANZE  
DIREZIONE GENERALE DEL CATASTO E DEI SS.TT.EE.  
**CATASTO EDILIZIO URBANO** (RDL 13-4-1939, n. 652)

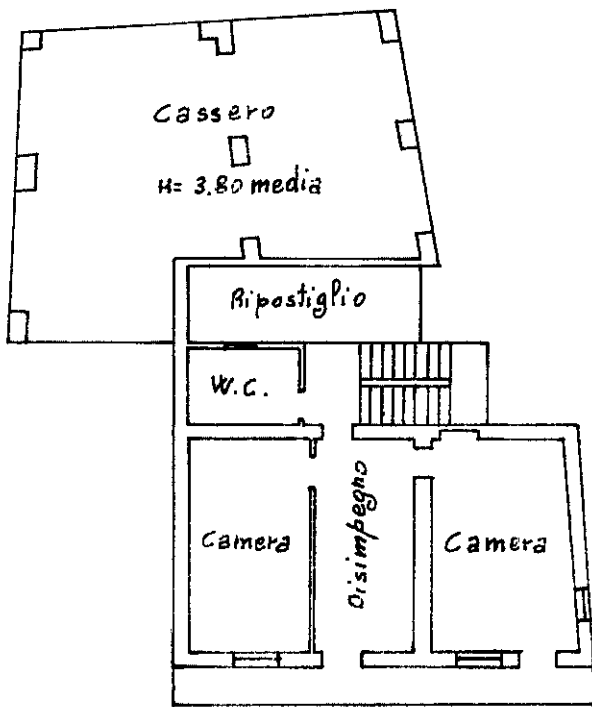
MOD. BN (CEU)

LIRE  
**250**

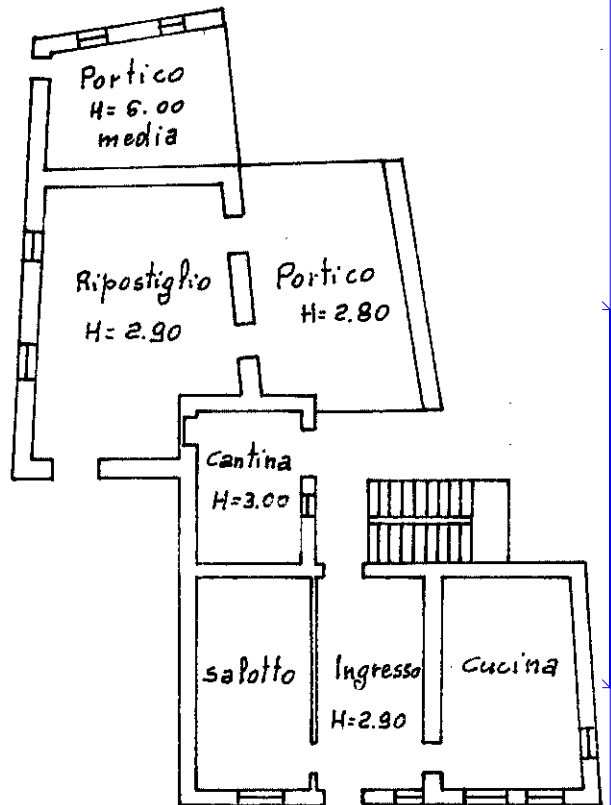
Planimetria di u.i.u. in Comune di Fontaneto d'Ag. via Località Baraggia civ. 11

RIFERIMENTO TIPO MAPPALE N°207963 DEL 11/11/1992

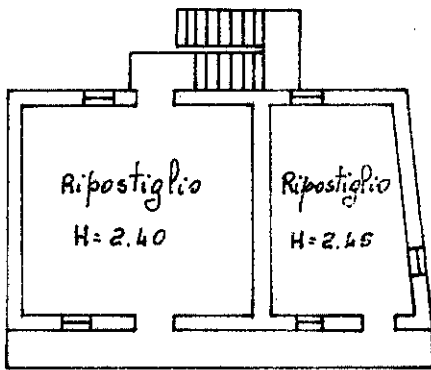
PIANO PRIMO



PIANO TERRENO

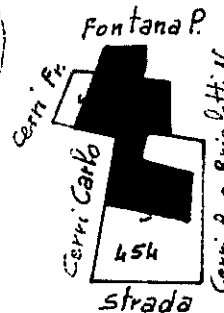


PIANO SECONDO



PLANIMETRIA

FOGLIO N°1     1:1000



ORIENTAMENTO



SCALA DI 1: 200

Roma - Istituto Poligrafico e Zecca dello Stato - P.V.

Catasto dei Fabbricati - Situazione al 29/04/2026 - Comune di FONTANETO D'AGOGNA (D675) - < Foglio 1 - Particella 454 - Subalterno >  
LOCALITÀ BARAGGIA - 11

Ultima planimetria in atti  
Dichiarazione di N.C.   
Denuncia di variazione   
Data presentazione: 21/12/1992 - Data: 29/04/2026 - n. T146658 - Richiedente: GTULNE72B54F952Y  
Totale schede di attività catastali in situazione: 1  
F. 1  
n. 454 sub. ....

Compilata dal Geometra Silvano Teruggi  
(Titolo, cognome e nome)  
della provincia di Novara n. 1640  
data 18/11/92 Firma [Signature]

RISERVATO ALL'UFFICIO

MODULARIO  
F. rig. rend. 497



MINISTERO DELLE FINANZE  
DIPARTIMENTO DEL TERRITORIO

**CATASTO EDILIZIO URBANO** (RDL 13-4-1939, n. 652)

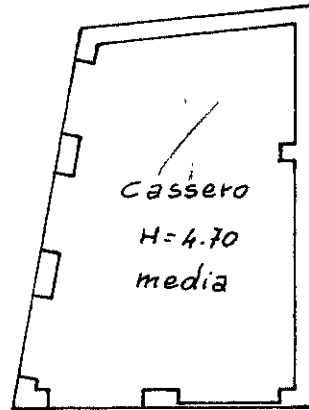
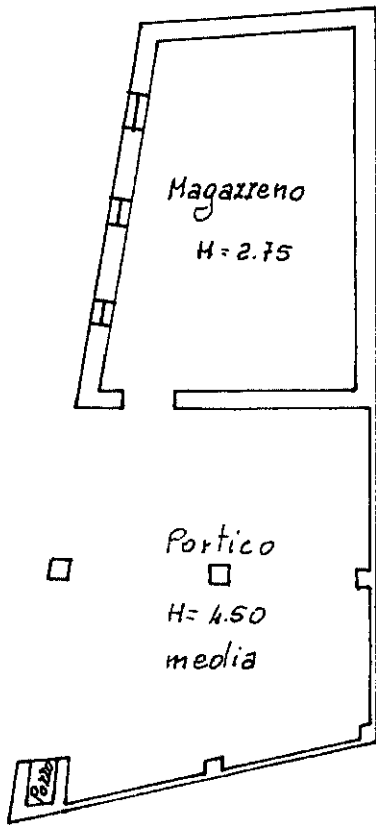
MOD. BN (CEU)

LIRE  
500

Planimetria di u.i.u. in Comune di Fontaneto d'Agogna via Baraggia civ. 8

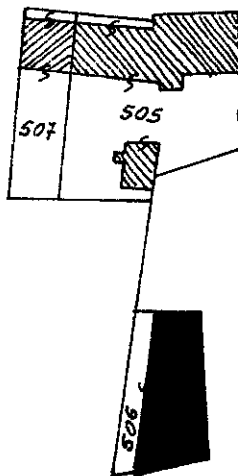
PIANO TERRENO

PIANO PRIMO



PLANIMETRIA

FOGLIO N°1 1:1000



ORIENTAMENTO



RIFERIMENTO TIPO MAPPALE N°22596 DEL 24 LUGLIO 1996

SCALA DI 1:200

Roma - Istituto Poligrafico e Zecca dello Stato - P.V.

Catasto dei Fabbricati - Situazione al 29/04/2026 - Comune di FONTANETO D'AGOGNA (D675) - < Foglio 1 - Particella 506 - Subaltermo >  
LOCALITA' BARAGGIA n. 8 Piano T. 1

Dichiarazione di N.C. <input checked="" type="checkbox"/> Ulteriori variazioni <input type="checkbox"/>	Compilata dal <u>Geometra Silvano Teruggi</u> (Titolo, cognome e nome) GEOM.	RISERVATO ALL'UFFICIO
Data presentazione: 01/08/1996 - Data: 29/04/2026 Identificativi catastali: n. 506 sub. / Totale schedi: 1 - Formato di acquisizione: A4(210x297)	Iscritto all'albo de <u>Geometri</u> della provincia di <u>Novara</u> data <u>25/07/196</u> Firma <u>Teruggi Silvano</u>	