Agenzia del Territorio
CATASTO FABBRICATI
Ufficio Provinciale di
La Spezia

Dichiarazione protocollo n. SP0060360 del 21/06/2004

Planimetria di u.i.u. in Comune di Arcola

Via Perroni civ. 9

Identificativi Catastali:
Sezione:
Foglio: 6
Particella: 282
Subalterno: 2

Compilata da:
Pieroni Alessandro

Iscritto all'albo:
Geometri

Prov. La Spezia N. 1048

Scheda n. 1 Scala 1:200

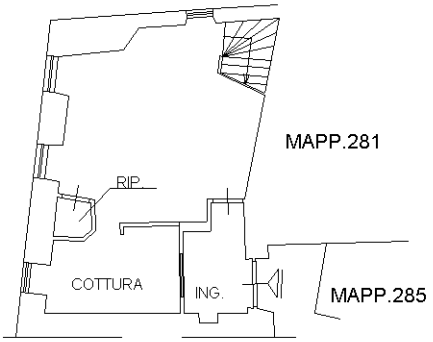

PIANO TERRA
H:2.20

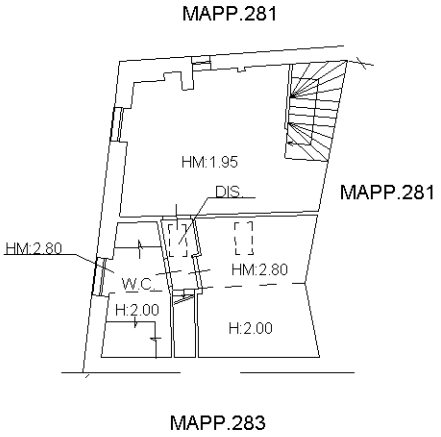

PIANO PRIMO

Stessa Ditta

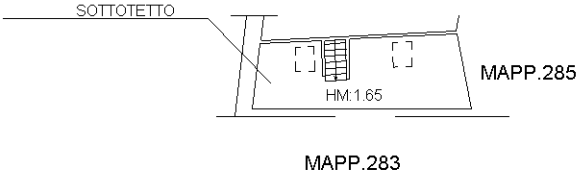

PIANO SECONDO

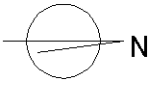

Ultima planimetria in atti

Catasto dei Fabbricati - Situazione al 13/11/2024 - Comune di ARCOLA(A373) - < Foglio 6 - Particella 282 - Subalterno 2 >
Firmato Da: ARUBAPEC S.P.A. NG CA 3 Serial#: 707ca42e29bde27c925d9ff9ba3cd89e