

Visure e documentazione catastale

pianta Catale scala 1/2000

Visure catastali [REDACTED] e particelle senza intestazione

piante al nuovo catasto edilizio urbano

Screen shot su quelle non disponibili



N=1600

E=28700

1 Particella: 382

Comune: (CR) RIPALIMOSANI
 Foglio: 3
 Scala originale: 1:2000
 Dimensione cornice: 776.000 x 552.000 m.
 3-Nov-2025 16:10:12
 Protocollo pratica T437946/2025

Visura attuale sintetica per soggetto

Situazione degli atti informatizzati al 03/11/2025

Dati della richiesta	Terreni e Fabbricati siti in tutta la provincia di CAMPOBASSO
Soggetto individuato	[REDACTED]

1. Immobili siti nel Comune di RIPALIMOSANI (Codice H313) Catasto dei Fabbricati

N.	DATI IDENTIFICATIVI				DATI DI CLASSAMENTO							ALTRE INFORMAZIONI	
	Sez Urbana	Foglio	Numero	Sub	Zona Cens.	Micro Zona	Categoria	Classe	Consistenza	Superficie Catastale	Rendita	Indirizzo Dati derivanti da	Dati Ulteriori
1		3	348 348	1 2			D/1				Euro 6.269,58 Lire 12.139.600	CONTRADA COVATTA Piano T VARIAZIONE del 02/02/1987 in atti dal 04/02/1993 ACCERTAMENTO E CLASSAMENTO (n. B/347.1/1987)	
2		3	395	1			D/1				Euro 3.125,27 Lire 6.051.360	CONTRADA COVATTA Piano T - 1 VARIAZIONE del 29/09/1999 in atti dal 06/10/1999 APPLICAZIONE DELLA SENTENZA N.38/4/99 EMESSA IN DATA 23/02/99 E DEPOSITATA IL 15/03/99 (n. 838.1/1999)	
3		3	395	2			A/4	3	4,0 vani	Totale: 134 m² Totale escluse aree scoperte** : 134 m²	Euro 177,66 Lire 344.000	CONTRADA COVATTA Piano 1 Variazione del 09/11/2015 - Inserimento in visura dei dati di superficie.	
4		3	401				D/1				Euro 142,79 Lire 276.480	CONTRADA COVATTA Piano T VARIAZIONE del 29/09/1999 in atti dal 06/10/1999 APPLICAZIONE DELLA SENTENZA N.83/04/99 EMESSA IN DATA 23/02/99 E DEPOSITATA IL 15/03/99 (n. 839.1/1999)	
5		3	382 396 400	1			D/1				Euro 33.543,75	CONTRADA COVATTA n. SNC Piano T VARIAZIONE TOPONOMASTICA del 07/09/2016 Pratica n. CB0090928 in atti dal 07/09/2016 VARIAZIONE DI TOPONOMASTICA- VARIAZIONE TOPONOMASTICA D'UFFICIO (n. 15436.1/2016)	

Visura attuale sintetica per soggetto

Situazione degli atti informatizzati al 03/11/2025

N.	DATI IDENTIFICATIVI				DATI DI CLASSAMENTO							ALTRE INFORMAZIONI	
	Sez Urbana	Foglio	Numero	Sub	Zona Cens.	Micro Zona	Categoria	Classe	Consistenza	Superficie Catastale	Rendita	Indirizzo Dati derivanti da	Dati Ulteriori
6		3	382	2			D/1				Euro 980,00	CONTRADA COVATTA n. SNC VARIAZIONE TOPONOMASTICA del 07/09/2016 Pratica n. CB0090929 in atti dal 07/09/2016 VARIAZIONE DI TOPONOMASTICA- VARIAZIONE TOPONOMASTICA D'UFFICIO (n. 15437.1/2016)	Notifica Annotazione

Immobile 6: **Notifica:** Pubblicazione all'albo pretorio comunale conclusa il 02/07/2012 (prot. n.CB0043709 del 2012)
 Annotazione: di immobile: rendita presunta attribuita ai sensi dell'art. 19, comma 10, del dl 78/2010

Totale: vani 4 Rendita: Euro 44.239,05

Intestazione degli immobili indicati al n.1

N.	DATILANAGRAFICI	CODICE FISCALE	DIRITTI E ONERI REALI
1			(1) Proprieta' 1/1
DATI	TRASFERIMENTO IMMOBILI Trascrizione n. 7341.1/2014 Reparto PI di CAMPOBASSO in atti dal 11/11/2014		CMPOBASSO (CB) Repertorio n. 888 - DECRETO DI

2. Immobili siti nel Comune di RIPALIMOSANI (Codice H313) Catasto dei Terreni

N.	DATI IDENTIFICATIVI			DATI DI CLASSAMENTO							ALTRE INFORMAZIONI		
	Foglio	Particella	Sub	Porz	Qualità Classe		Superficie(m²)		Deduz.	Reddito		Dati derivanti da	Dati Ulteriori
							ha are ca			Dominicale	Agrario		
1	3	408		-	SEMIN ARBOR	02	62	60		Euro 16,17 Lire 31.300	Euro 14,55 Lire 28.170	FRAZIONAMENTO del 19/12/1978 in atti dal 30/10/1983 (n. 21083)	
2	3	409		-	SEMIN ARBOR	02	14	20		Euro 3,67 Lire 7.100	Euro 3,30 Lire 6.390	FRAZIONAMENTO del 19/12/1978 in atti dal 30/10/1983 (n. 21083)	

Totale: Superficie .76.80 Redditi: Dominicale Euro 19,84 Agrario Euro 17,85

Catasto terreni
Visura attuale per immobile
Situazione degli atti informatizzati al 30/11/2025



Immobile di catasto terreni



Causali di aggiornamento ed annotazioni

Informazioni riportate negli atti del catasto al 30/11/2025

Dati identificativi: Comune di **RIPALIMOSANI (H313) (CB)**

Foglio **3** Particella **484**

Classamento:

Particella con destinazione: **ENTE URBANO**

Superficie: **660 m²**

Ultimo atto di aggiornamento: FRAZIONAMENTO del 26/05/2015 Pratica n. CB0075452 in atti dal 26/05/2015 presentato il 26/05/2015 (n. 75452.1/2015)

> **Dati identificativi**

Comune di **RIPALIMOSANI (H313) (CB)**

Foglio **3** Particella **484**

Aree di enti urbani e promiscui - Partita speciale 1

FRAZIONAMENTO del 26/05/2015 Pratica n. CB0075452 in atti dal 26/05/2015 presentato il 26/05/2015 (n. 75452.1/2015)

Unità immobiliari corrispondenti al catasto fabbricati

Comune di **RIPALIMOSANI (H313) (CB)**

Foglio **3** Particella **396**

> **Dati di classamento**

Particella con destinazione: **ENTE URBANO**

Superficie: **660 m²**

FRAZIONAMENTO del 26/05/2015 Pratica n. CB0075452 in atti dal 26/05/2015 presentato il 26/05/2015 (n. 75452.1/2015)

Catasto terreni
Visura attuale per immobile
Situazione degli atti informatizzati al 30/11/2025



Immobile di catasto terreni



Causali di aggiornamento ed annotazioni

Informazioni riportate negli atti del catasto al 30/11/2025

Dati identificativi: Comune di **RIPALIMOSANI (H313) (CB)**

Foglio **3** Particella **481**

Classamento:

Particella con destinazione: **ENTE URBANO**

Superficie: **880 m²**

Ultimo atto di aggiornamento: FRAZIONAMENTO del 26/05/2015 Pratica n. CB0075452 in atti dal 26/05/2015 presentato il 26/05/2015 (n. 75452.1/2015)

> **Dati identificativi**

Comune di **RIPALIMOSANI (H313) (CB)**

Foglio **3** Particella **481**

Aree di enti urbani e promiscui - Partita speciale 1

FRAZIONAMENTO del 26/05/2015 Pratica n. CB0075452 in atti dal 26/05/2015 presentato il 26/05/2015 (n. 75452.1/2015)

Unità immobiliari corrispondenti al catasto fabbricati

Comune di **RIPALIMOSANI (H313) (CB)**

Foglio **3** Particella **396**

> **Dati di classamento**

Particella con destinazione: **ENTE URBANO**

Superficie: **880 m²**

FRAZIONAMENTO del 26/05/2015 Pratica n. CB0075452 in atti dal 26/05/2015 presentato il 26/05/2015 (n. 75452.1/2015)

Catasto terreni
Visura attuale per immobile
Situazione degli atti informatizzati al **30/11/2025**



Immobile di catasto terreni



Causali di aggiornamento ed annotazioni

Informazioni riportate negli atti del catasto al 30/11/2025

Dati identificativi: Comune di **RIPALIMOSANI (H313) (CB)**

Foglio **3** Particella **483**

Classamento:

Particella con destinazione: **ENTE URBANO**

Superficie: **1.610 m²**

Ultimo atto di aggiornamento: FRAZIONAMENTO del 26/05/2015 Pratica n. CB0075452 in atti dal 26/05/2015 presentato il 26/05/2015 (n. 75452.1/2015)

> **Dati identificativi**

Comune di **RIPALIMOSANI (H313) (CB)**

Foglio **3** Particella **483**

Aree di enti urbani e promiscui - Partita speciale 1

FRAZIONAMENTO del 26/05/2015 Pratica n. CB0075452 in atti dal 26/05/2015 presentato il 26/05/2015 (n. 75452.1/2015)

Unità immobiliari corrispondenti al catasto fabbricati

Comune di **RIPALIMOSANI (H313) (CB)**

Foglio **3** Particella **396**

> **Dati di classamento**

Particella con destinazione: **ENTE URBANO**

Superficie: **1.610 m²**

FRAZIONAMENTO del 26/05/2015 Pratica n. CB0075452 in atti dal 26/05/2015 presentato il 26/05/2015 (n. 75452.1/2015)

Catasto terreni
Visura attuale per immobile
Situazione degli atti informatizzati al **30/11/2025**



Immobile di catasto terreni



Causali di aggiornamento ed annotazioni

Informazioni riportate negli atti del catasto al 30/11/2025

Dati identificativi: Comune di **RIPALIMOSANI (H313) (CB)**

Foglio **3** Particella **482**

Classamento:

Particella con destinazione: **ENTE URBANO**

Superficie: **290 m²**

Ultimo atto di aggiornamento: FRAZIONAMENTO del 26/05/2015 Pratica n. CB0075452 in atti dal 26/05/2015 presentato il 26/05/2015 (n. 75452.1/2015)

> **Dati identificativi**

Comune di **RIPALIMOSANI (H313) (CB)**

Foglio **3** Particella **482**

Aree di enti urbani e promiscui - Partita speciale 1

FRAZIONAMENTO del 26/05/2015 Pratica n. CB0075452 in atti dal 26/05/2015 presentato il 26/05/2015 (n. 75452.1/2015)

Unità immobiliari corrispondenti al catasto fabbricati

Comune di **RIPALIMOSANI (H313) (CB)**

Foglio **3** Particella **396**

> **Dati di classamento**

Particella con destinazione: **ENTE URBANO**

Superficie: **290 m²**

FRAZIONAMENTO del 26/05/2015 Pratica n. CB0075452 in atti dal 26/05/2015 presentato il 26/05/2015 (n. 75452.1/2015)

MODULARIO
F. - Cat. S. T. - 315



MINISTERO DELLE FINANZE
DIREZIONE GENERALE DEL CATASTO E DEI SERVIZI TECNICI ERARIALI

Lire
15

NUOVO CATASTO EDILIZIO URBANO

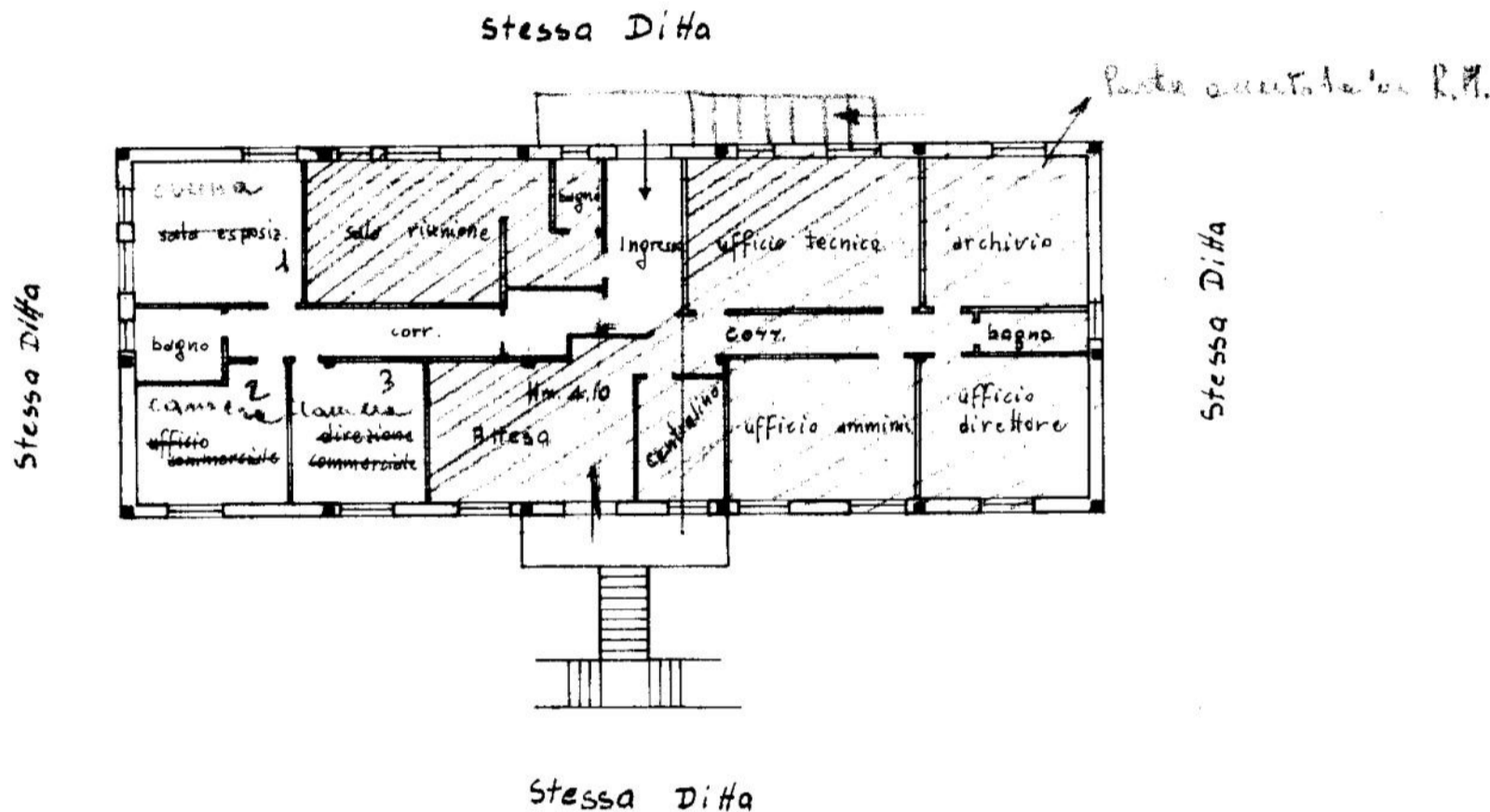
(R. DECRETO LEGGE 13 APRILE 1939 N. 652)

Planimetria dell'immobile situato nel Comune di Ripalimosani Via Contrada Covatta

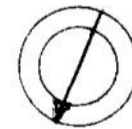
Ditta XXXXXXXXXX

Allegata alla dichiarazione presentata all'Ufficio Tecnico Erariale di Campobasso

Primo Piano



ORIENTAMENTO



SCALA DI 1:200

SPAZIO RISERVATO PER LE ANNOTAZIONI D'UFFICIO

DATA
PROT. N° 3542/74

Compilata dall' Ing. Francesco Paolo
Oriente
(Titolo nome e cognome del tecnico)

Iscritto all'Albo degli Ingegneri
della Provincia di Campobasso

DATA 18-9-1974

Firma: [Signature]

MODULARIO
F. - fig. rend. - 497



MINISTERO DELLE FINANZE

DIREZIONE GENERALE DEL CATASTO E DEI SERVIZI TECNICI ERARIALI

NUOVO CATASTO EDILIZIO URBANO

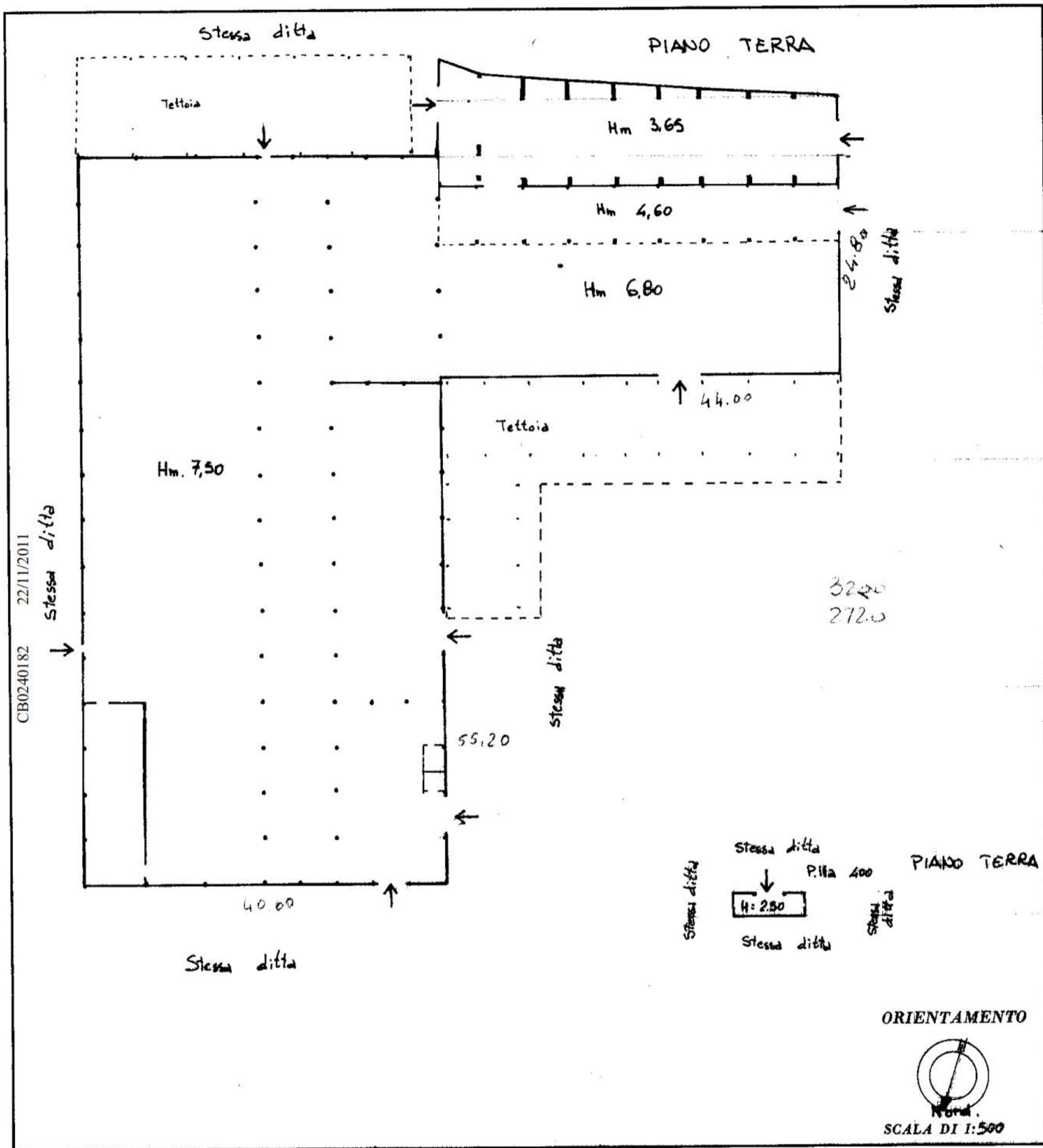
Lire
200

(R. DECRETO-LEGGE 13 APRILE 1939, N. 652)

Planimetria dell'immobile situato nel Comune di RIPALIMOSANI Via C.da COVATTA

Ditta XXXXXXXXXX

Allegata alla dichiarazione presentata all'Ufficio Tecnico Erariale di CAMPOBASSO



SPAZIO RISERVATO PER LE ANNOTAZIONI D'UFFICIO

DATA
PROT. N° 3/330

3
{
396
400
382/1

Compilata dal Geom. Giuseppe
ULIANO
(Titolo, nome e cognome del tecnico)

Iscritto all'Albo dei Geometri
della Provincia di CAMPOBASSO

DATA 30-01-1987

Firma: Giuseppe Uliano

MODUL. R10
F. - fig. rend. - 497



MINISTERO DELLE FINANZE

DIREZIONE GENERALE DEL CATASTO E DEI SERVIZI TECNICI ERARIALI

NUOVO CATASTO EDILIZIO URBANO

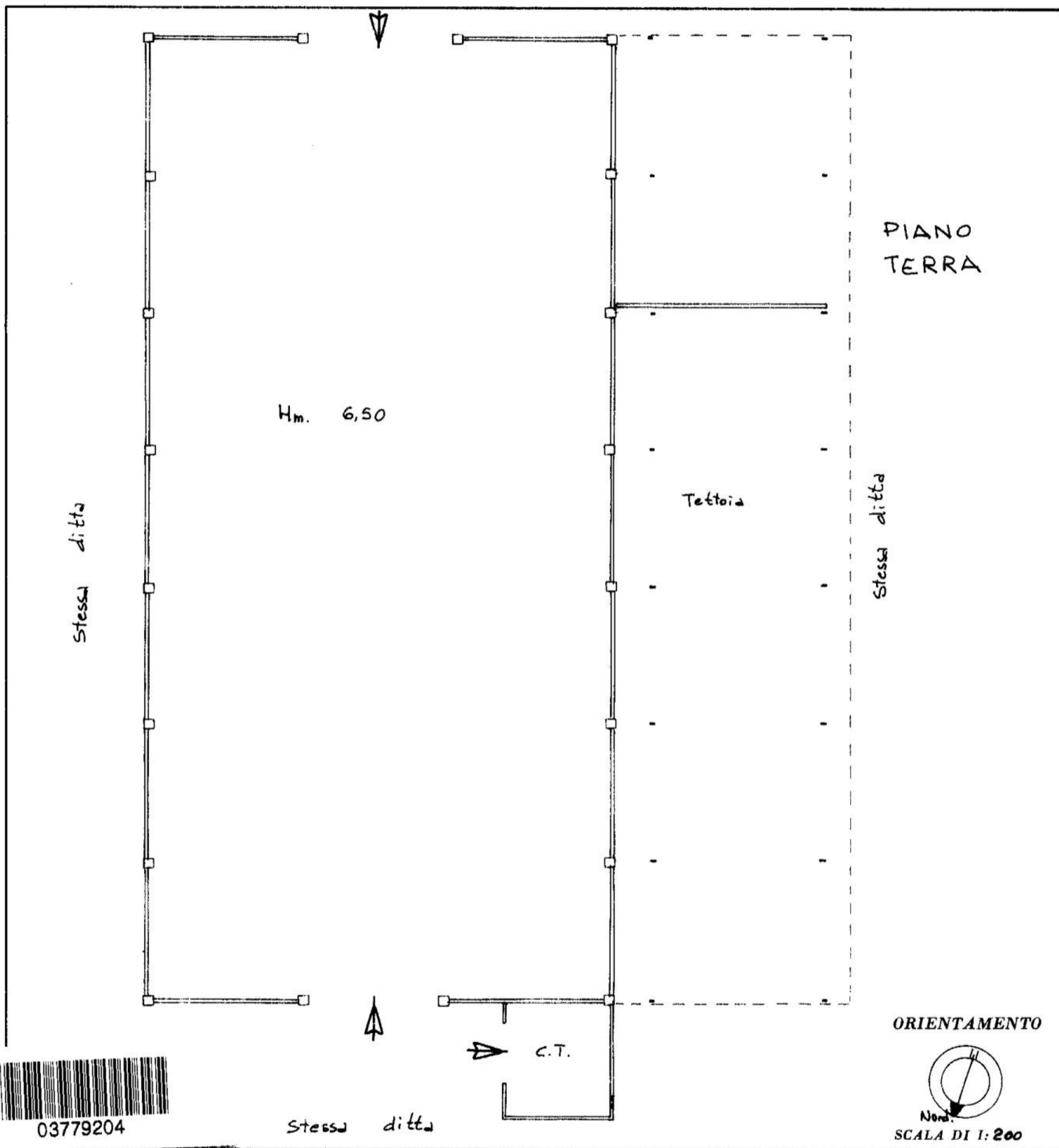
(R. DECRETO-LEGGE 13 APRILE 1939, N. 652)

MOD. B (Nuovo Catasto Edilizio Urbano)

Lire
100

Planimetria dell'immobile situato nel Comune di RIPALIMOSANI Via C.da COVATTA

Allegata alla dichiarazione presentata all'Ufficio Tecnico Erariale di CAMPOBASSO



SPAZIO RISERVATO PER LE ANNOTAZIONI D'UFFICIO

DATA	
PROT. N°	31317

Compilata dal Geom. Giuseppe
(Titolo, nome e cognome del tecnico)
ULIANO

Iscritto all'Albo dei Geometri
della Provincia di CAMPOBASSO

DATA 29-01-1987

Firma: *[Signature]*

CB0240183 22/11/2011

Planimetria assente — attribuzione di RC presunta



Convenzione: **COLADANGELO ANTONIO (PRESENTAZIONE DOCUMENTI CATASTALI)**

Codice di Richiesta: **3685**

Elenco delle richieste presentate tramite il file inviato con Codice Invio: 231344329

Numero di richieste presentate: 0

Protocollo	Oggetto	Data Protocollo	Stato richiesta	Planimetria	Comunicazioni Ufficio	Formato Stampa
T109541	COMUNE RIPALIMOSANI FGL 3 PART 382 SUB 2	03/11/2025	espletata			A3
T109542	COMUNE RIPALIMOSANI FGL 3 PART 382 SUB 1	03/11/2025	espletata			A3
T109543	COMUNE RIPALIMOSANI FGL 3 PART 401	03/11/2025	chiusa con errore		Planimetria non rilasciabile 2.Planimetria non abbinata.	A4
T109544	COMUNE RIPALIMOSANI FGL 3 PART 395 SUB 2	03/11/2025	espletata			A3
T109545	COMUNE RIPALIMOSANI FGL 3 PART 395 SUB 1	03/11/2025	chiusa con errore		Planimetria non rilasciabile 2.Planimetria non abbinata.	A3
T109546	COMUNE RIPALIMOSANI FGL 3 PART 348 SUB 1	03/11/2025	espletata			A3