Data presentazione: 23/06/1995 - Data: 13/09/2023 - n. T295725 - Richiedente: VNCMSM66A27H901D

MODULARIO
F. rig. rend 497

MINISTERO DELLE FINANZE
DIPARTIMENTO DEL TERRITORIO

CATASTO EDILIZIO URBANO (RDL 13-4-1939, n. 652)

MOD. BN (CEU)

LIRE 500

Planimetria di u.i.u. in Comune di BIBBIENA via DON MILANI - SOCI civ.

PIANO TERRA

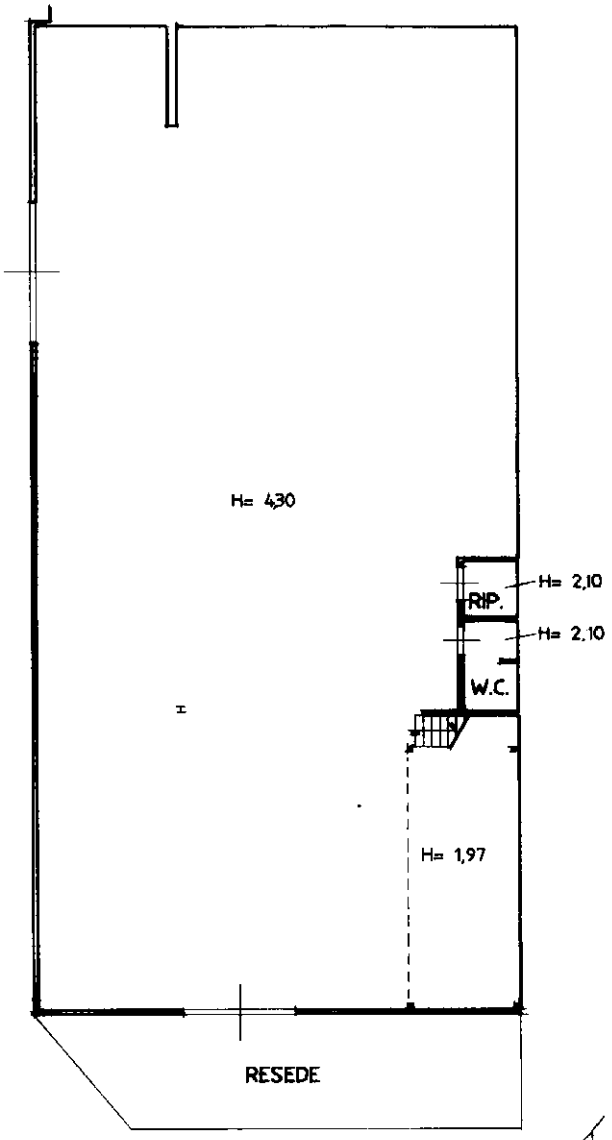

PIANO AMMEZZATO

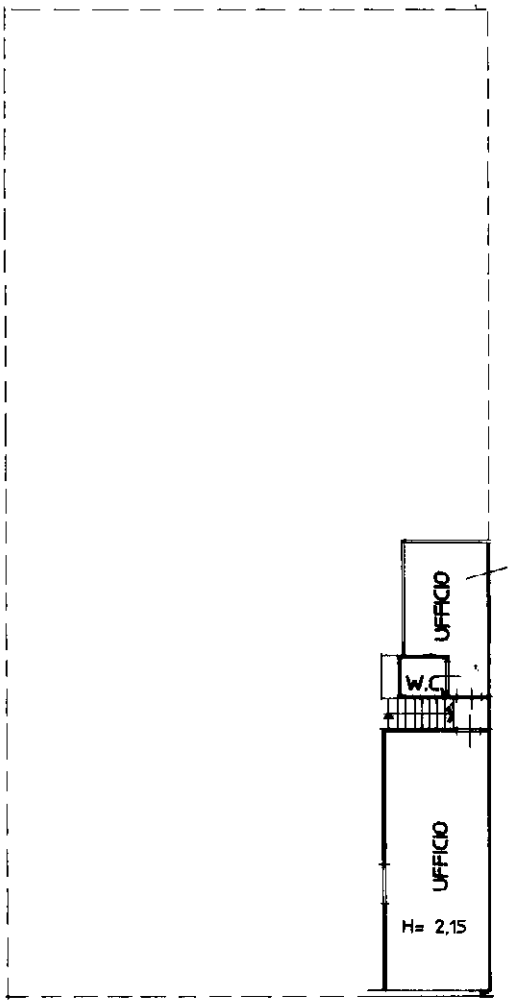

COMUNE DI BIBBIENA
FOGLIO 42
P.LLA 162
SCALA 1/2000

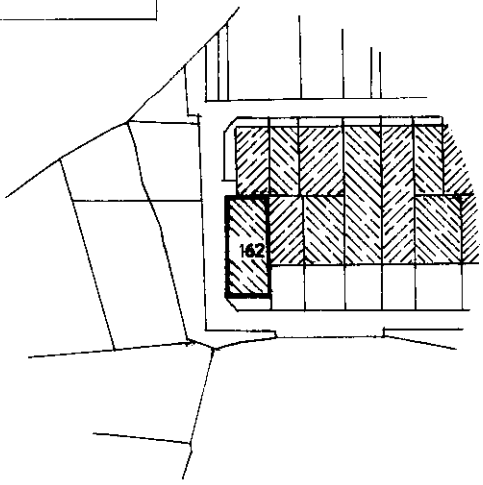

ORIENTAMENTO

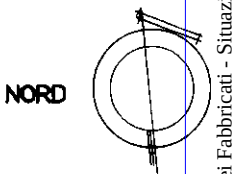

NORD

SCALA DI 1: 200

Roma - Istituto Poligrafico e Zecca dello Stato - PV

Dichiarazione di N.C. ☐
Denuncia di variazion. ☒

Compilata dal GEOMETRA
(Titolo, cognome e nome)
ROBERTO RENZETTI
Iscritto all'albo de GEOMETRI
della provincia di AREZZO n. 743
data ..... Firma .....

Identificativi catastali
F. 42
n. 162 sub. .....

RISERVATO ALL'UFFICIO

Catasto dei Fabbricati - Situazione al 13/09/2023 - Comune di BIBBIENA(A851) - < Foglio 42 - Particella 162 - Subalterno >
Firmato Da: VINCENZO MARIA MARIA Emesso Da: ARUBAPEC EU QUALIFIED CERTIFICATES CA G1 Serial#: 3901b6090c7ade9d429b6911715f16
Valido dal 07/10/2021 al 07/10/2024

Ultima planimetria in atti
Data presentazione: 23/06/1995 - Data: 13/09/2023 - n. T295725 - Richiedente: VNCMSM66A27H901D
Totale schede: 1 - Formato di acquisizione: A4(210x297) - Formato stampa richiesto: A4(210x297)