

MODULARIO
1 fog. rond. 497



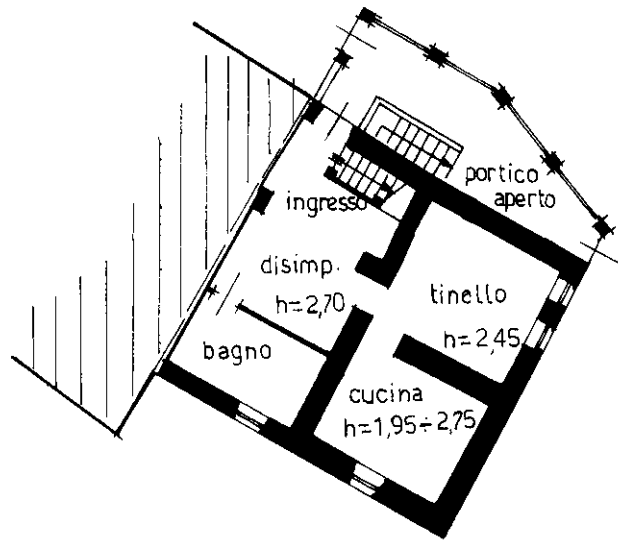
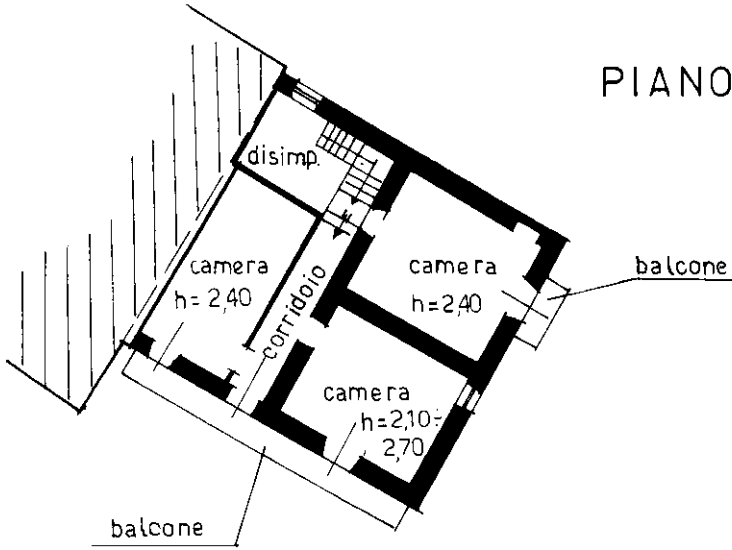
MINISTERO DELLE FINANZE
DIPARTIMENTO DEL TERRITORIO
CATASTO EDILIZIO URBANO (RDL 13-4-1939, n. 652)

MOD. **BN** (CEU)

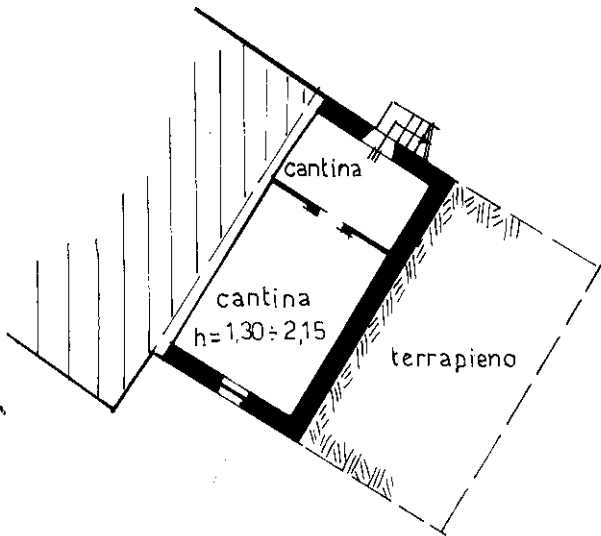
LIBRI
200

Planimetria di u.i.u. in Comune di BIOGLIO via CESARE BATTISTI civ. 10

PIANO PRIMO

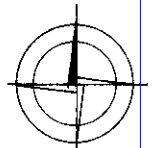


PIANO TERRENO



PIANO SEMINTERRATO

ORIENTAMENTO



SCALA DI 1: 200

Dichiarazione di N.C.
Denuncia di variazione
Ultima planimetria in atti

Compilata dal GEOMETRA
GRUPPO LUCA
(Stipite, cognome e nome)

RISERVATO ALL'UFFICIO

Data presentazione: 25/09/1997 - Data: 15/05/2025 - n. T271588 - Richiedente: GRMSFN66H27A8590
Totale schede: 1 - Formato di acquisizione: A4(210x297) - Formato di stampa: A4(210x297)
339 sub. 2

data Firma

man 01
Catasto Edilizio Urbano - Situazione al 15/05/2025 - Comune di BIOGLIO(A876) - < Foglio 24 - Particella 339 - Subalterno 2 >
VIA CESARE BATTISTI n. 10 Piano S1 - T-1