

**Agenzia del Territorio  
CATASTO FABBRICATI  
Ufficio Provinciale di  
Cosenza**

Dichiarazione protocollo n. CS0246525 del 01/09/2004

Planimetria di u.i.u. in Comune di Lungro

Vico Ii Dei Cinquecento

civ.

Identificativi Catastali:

Sezione:  
Foglio: 11  
Particella: 753  
Subalterno: 5

Compilata da:  
Iannuzzi Mario

Iscritto all'albo:  
Geometri

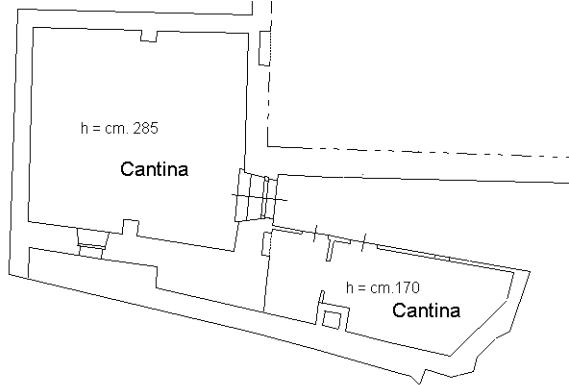
Prov. Cosenza

N. 2335

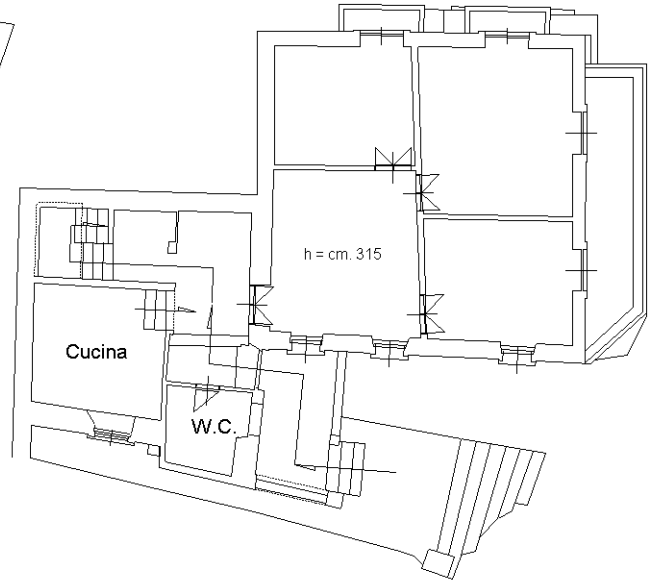
Scheda n. 1

Scala 1:200

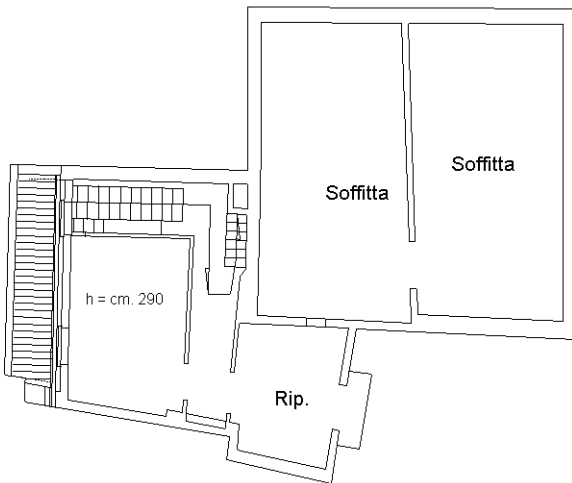
PIANO TERRA



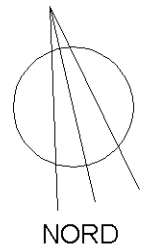
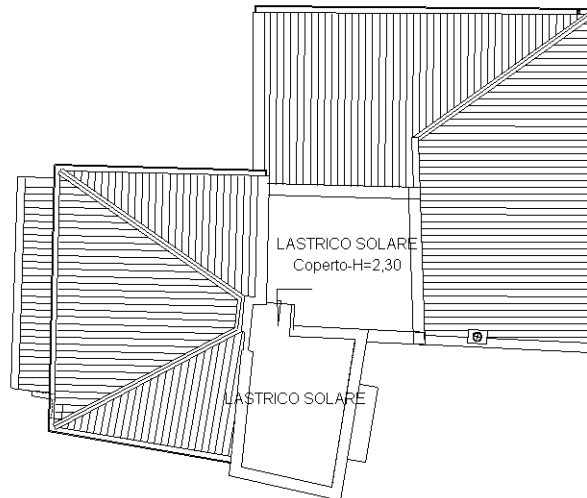
PIANO PRIMO



PIANO SECONDO



PIANO TERZO



Ultima planimetria in atti