

MODULARIO
F. - Catasto - 432



MINISTERO DELLE FINANZE
DIPARTIMENTO DEL TERRITORIO

Mod. EP/2 CEU

Ufficio Tecnico Erariale di POTENZA

ELABORATO PLANIMETRICO

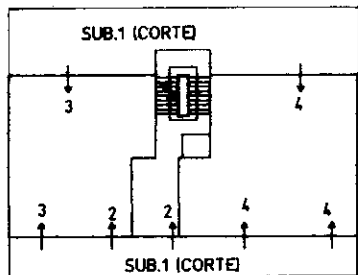
Pag. n. 1 di 1

Comune POTENZA	Sezione	Foglio 29	Numero 4062	Tipo mappale n. del
--------------------------	---------	---------------------	-----------------------	---------------------

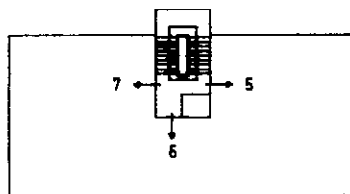
DIMOSTRAZIONE GRAFICA DEI SUBALTERNI ASSEGNATI

scala 1: 500

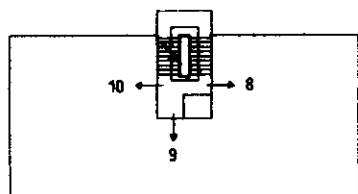
PIANO TERRA



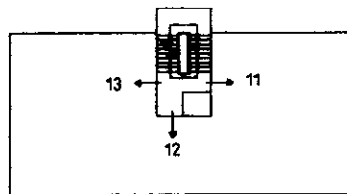
PIANO PRIMO



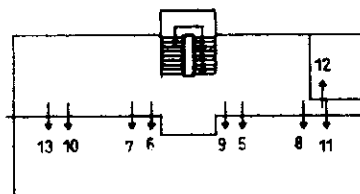
PIANO SECONDO



PIANO TERZO



PIANO QUARTO



Riservato all'Ufficio Tecnico Erariale

L'operatore

IL TECNICO

Protocollo

Sostituisce il presente mod. EP/2 prot.

Data presentazione: 02/03/2001 - Data: 11/11/2024 - n. T403580 - Richiedente: Telematico

Annullo e sostituito dal mod. EP/2 prot.

Totale schede: 1 - Formato stampa richiesto: A4(210x297) - Fattore di scala non utilizzabile.

data
[Signature]
Stampa e firma

Istituto Poligrafico e Zecca dello Stato - P.V.

Elaborato Planimetrico - Catasto dei Fabbricati - Situazione al 11/11/2024 - Comune di POTENZA(G942) - < Foglio 29 Particella 4062 >
Firmato Da: DE BONIS DONATO Emesso Da: ARUBAPEC S.P.A. NG CA 3 Serial#: 183221382a984b2f36a4a1cf366b6b679



MODULARIO
F. - Catasto - 433



MINISTERO DELLE FINANZE
DIPARTIMENTO DEL TERRITORIO

Mod. EP/3 CEU

Ufficio Tecnico Erariale di POTENZA

ELABORATO PLANIMETRICO

ELENCO DEI SUBALTERNI ASSEGNATI

Pag. n. 1 di 1

Comune		Sezione	Foglio	Numero	Tipo mappale n. del			
POTENZA			29	4062				
Numero	Sub.	UBICAZIONE via/piazza		N. civico	piano	scala	int.	DESCRIZIONE
4062	1	VIA DANZI		19	T			CORTE BONC AI SUB 3-4-5-6
4062	2	VIA DANZI		19	T-1			7-8-9-10-11-12-13
4062	3	VIA DANZI		17	T			VANO SCALA E LOC. RIFIUTI BONC
4062	4	VIA DANZI		21	T			AI SUB 5-6-7-8-9-10-11-12-13
4062	5	VIA DANZI		19	1-4		1	ABITAZIONE
4062	6	VIA DANZI		19	1-4		2	ABITAZIONE
4062	7	VIA DANZI		19	1-4		3	ABITAZIONE
4062	8	VIA DANZI		19	2-4		4	ABITAZIONE
4062	9	VIA DANZI		19	2-4		5	ABITAZIONE
4062	10	VIA DANZI		19	2-4		6	ABITAZIONE
4062	11	VIA DANZI		19	3-4		7	ABITAZIONE
4062	12	VIA DANZI		19	3-4		8	ABITAZIONE
4062	13	VIA DANZI		19	3-4		9	ABITAZIONE

Elaborato Planimetrico - Catasto dei Fabbricati - Situazione al 11/11/2024 - Comune di POTENZA(G942) - < Foglio 29 Particella 4062 >
Firmato Da: DE BONIS DONATO Emesso Da: ARUBAPEC S.P.A. NG CA 3 Serial#: 183221382a984b2f36a4a1c13f6b6b679

Riservato all'Ufficio Tecnico Erariale		L'operatore	IL TECNICO
Protocollo			data
Sostituisce il presente mod. EP/3 prot.			<i>[Firma]</i>
Ultima planimetria n.			firma e timbro

MODULARIO
F. rig. rend. 407



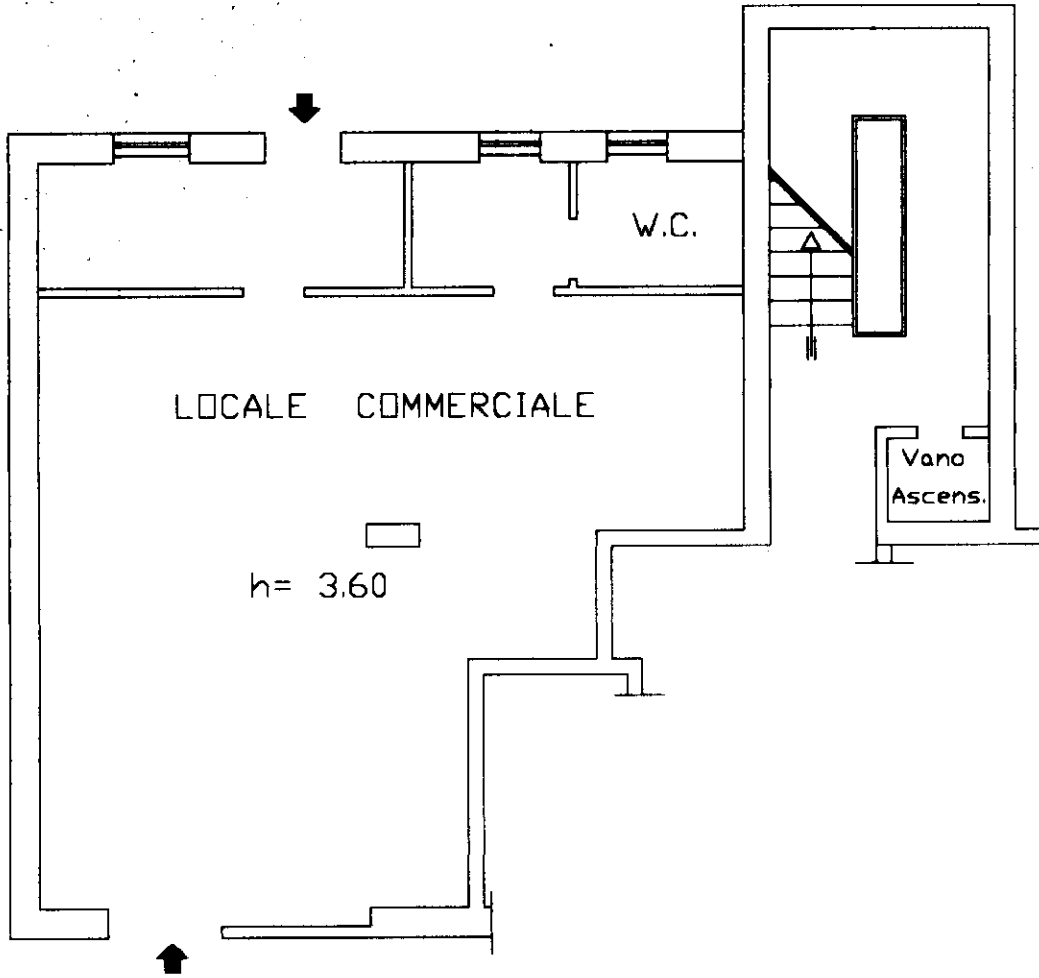
MINISTERO DELLE FINANZE
DIPARTIMENTO DEL TERRITORIO
CATASTO EDILIZIO URBANO (RDL 13-4-1939, n. 652)

MOD. **DN** (CEU)

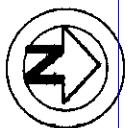
LIRE
500

Planimetria di u.i.u. in Comune di **POTENZA** via **Danzi** civ. **17**

PIANO TERRA



ORIENTAMENTO



SCALA DI 1:1000

Servizio Poligrafico e Zecche dello Stato - P. V.

Catasto dei Fabbricati - Situazione al 11/11/2024 - Comune di POTENZA (G942) - < Foglio 29 - Particella 4062 - Subalterno 3 >
Firmato DA [Illegible] Insieme al [Illegible] Immissione in possesso DANARUBAPEC S.P.A. NG CA 3 Serial#: 183221382a984b2f36a4a1c1f36b6b679

Dichiarazione di N.C. <input checked="" type="checkbox"/> Denuncia di variazione <input type="checkbox"/>	Compilata dal Geom. SALVATO Vincenzo (Titolo, cognome e nome)	RISERVATO ALL'UFFICIO
Data presentazione: 02/03/2001 - Data: 11/11/2024 - n. T406661 - Richiedente: DBNDNT64P08G616S Totale schede 29 (scritte all'atto di 1) n. 4062 sub. 3	Ufficio Tecnico - Comune di Potenza della provincia di PZ data 11/11/2024 Firma <i>[Signature]</i>	SCALA DI 1:1000 Firmato DA [Illegible]