
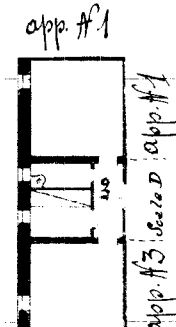



PLANIMETRIA dell'unità immobiliare urbana denunciata con la Scheda N. *12656648*

(R. DECRETO LEGGE 15 APRILE 1939 - XVII N. 652)

<p>Comune di MESSINA <i>via Fondo Genovese</i> <i>Isola di Pal. C. App. n° 2</i></p>	<p>Ditta: Demanio dello Stato MINISTERO DEI LAVORI PUBBLICI UFFICIO SPECIALE DEL GENIO CIVILE GESTIONE PATRIMONIALE MESSINA</p>	<p>ACCERTAMENTO GENERALE DELLA PROPRIETÀ IMMOBILIARE URBANA (R.D.L. 13 aprile 1939-XVII, n. 652) COMUNE di MESSINA <i>5723</i> Talloncino di riscontro DELLA SCHEDA NUMERO 12656648</p>
<p style="text-align: center;">0150600</p> 		
<p><i>p. t.</i></p>	<p style="text-align: center;"><i>strada</i></p> 	<p><i>h = mt. 3.05</i></p>
<p style="text-align: center;"><i>app. #3</i></p>		
		<p style="text-align: center;"> SCALA di 1:200</p>
<p style="text-align: center;">R. Ufficio Speciale del Genio Civile - Gestione Patrimoniale</p> <p style="text-align: center;">IL DIRETTORE</p> <p style="text-align: center;"><i>M. L...</i></p>		

Ultima planimetria in atti

