

ACCERTAMENTO DELLA PROPRIETA' IMMOBILIARE URBANA ELENCO DEI SUBALTERNI ASSEGNATI

Comune	Sezione	Foglio	Particella	Tipo mappale	del:
CASTELNUOVO RANGONE		14	294	49725	22/04/2003

Sub	UBICAZIONE via/piazza	n.civ	Piani	Scala	Int	DESCRIZIONE
1	VIA ORAZIO VECCHI	6	T			B.C.N.C. AREA CORTILIVA ESCLUSIVA DEI SUB DEL MAPPALE 294
2	VIA ORAZIO VECCHI	6	S1-T - 1-2			ABITAZIONE IN VILLA
3	VIA ORAZIO VECCHI	6	T			AUTORIMESSA

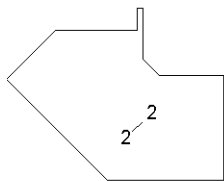
Visura telematica

Agenzia del Territorio
CATASTO FABBRICATI
Ufficio Provinciale di
Modena

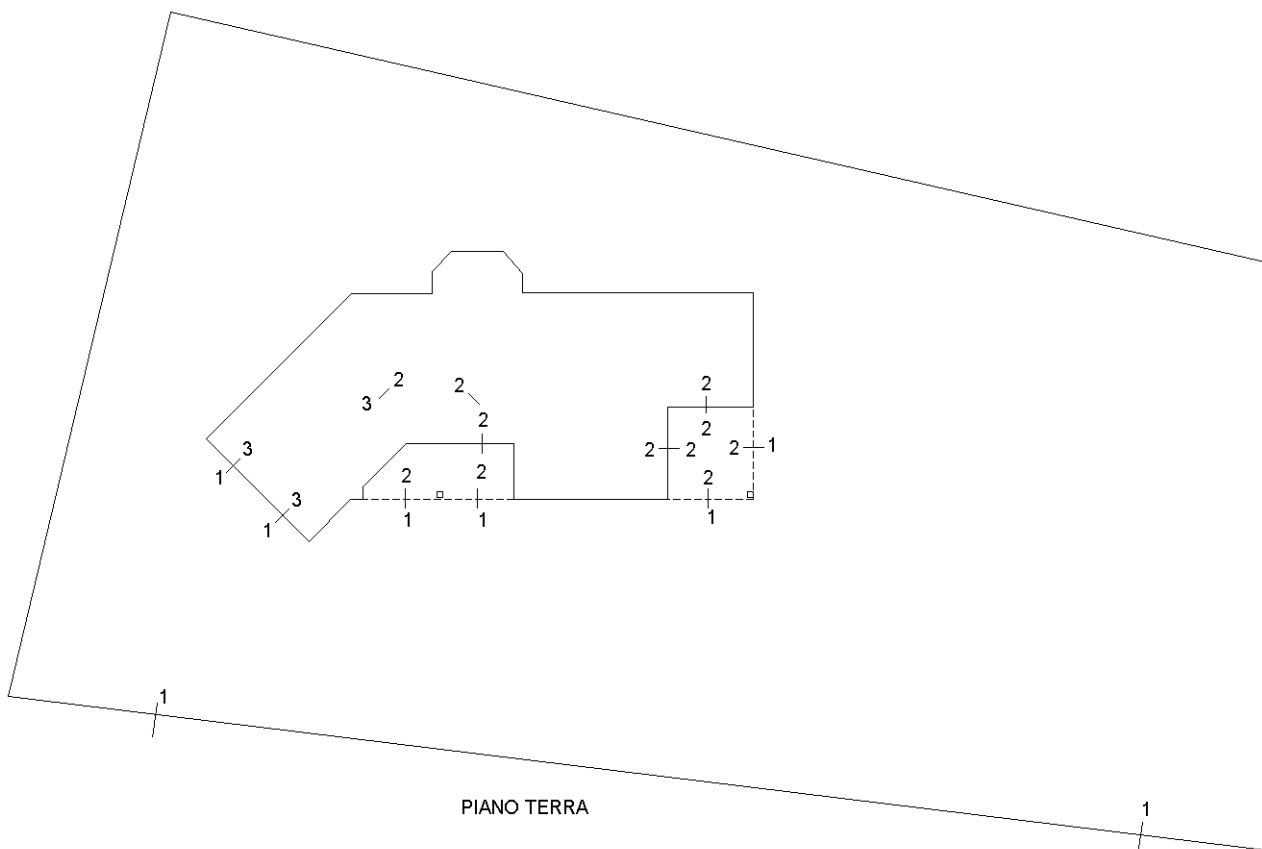
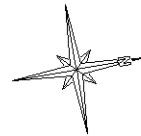
ELABORATO PLANIMETRICO	
Compilato da: Sola Fabio	
Iscritto all'albo: Geometri	
Prov. Modena	N. 2286

Comune di Castelnuovo Rangone	Protocollo n. MO0077857 del 04/05/2004
Sezione: Foglio: 14 Particella: 294	Tipo Mappale n. 49725 del 22/04/2003

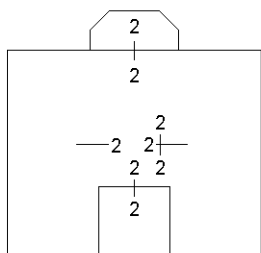
Dimostrazione grafica dei subalterni Scala 1 : 400



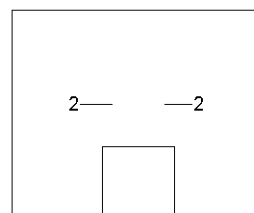
PIANO PRIMO SOTTOSTRADA



PIANO TERRA



PIANO PRIMO



PIANO SOTTOTETTO

Ultima planimetria in atti