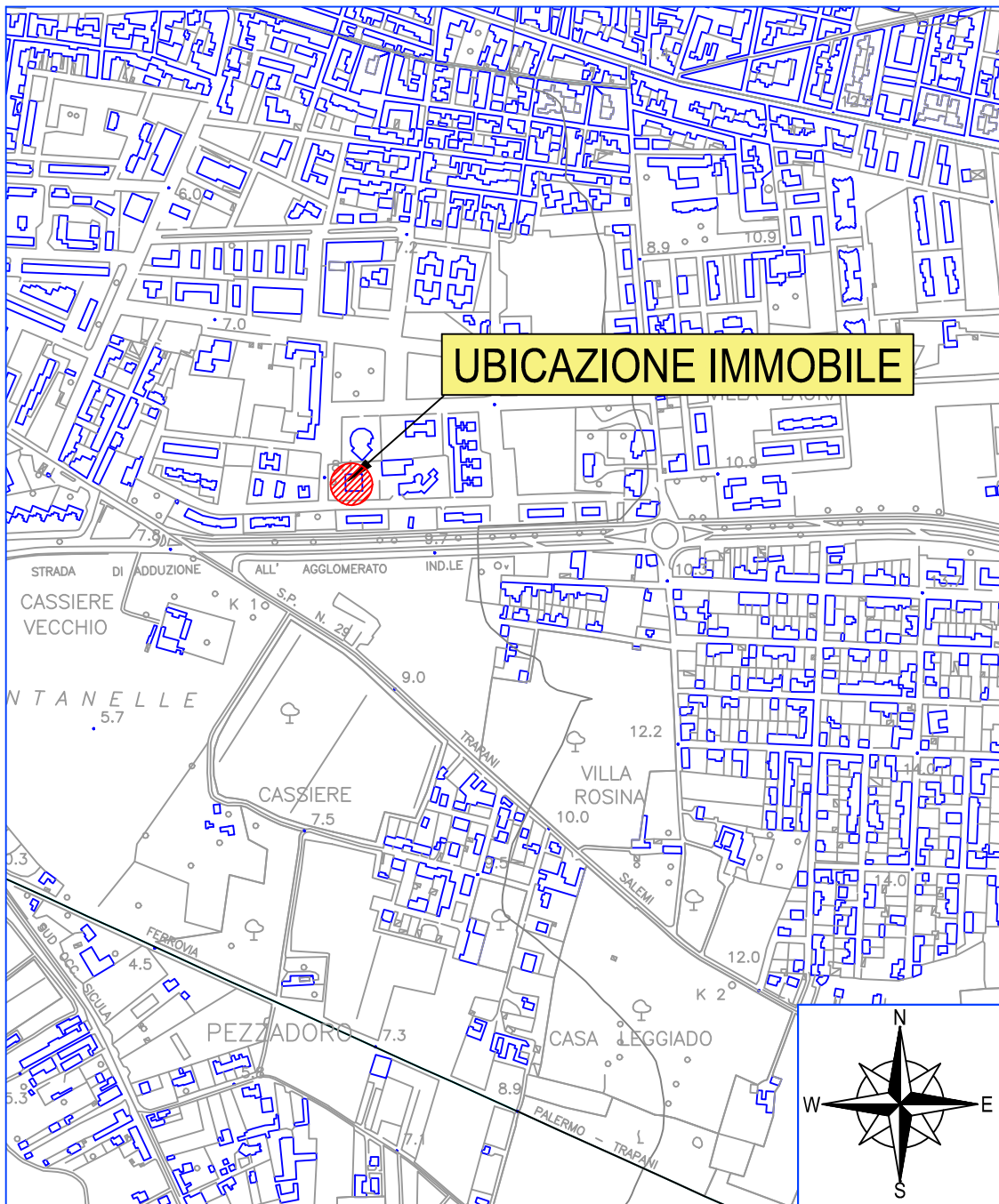


VIA ALESSANDRO DE SANTIS, 2 – FOGLIO 10, PART. 813, SUB. 23, 24.

**INQUADRAMENTO TERRITORIALE
ORTOFOTO
STRALCIO DI MAPPA CATASTALE
ESTRATTO P.R.G. DEL COMUNE DI TRAPANI**



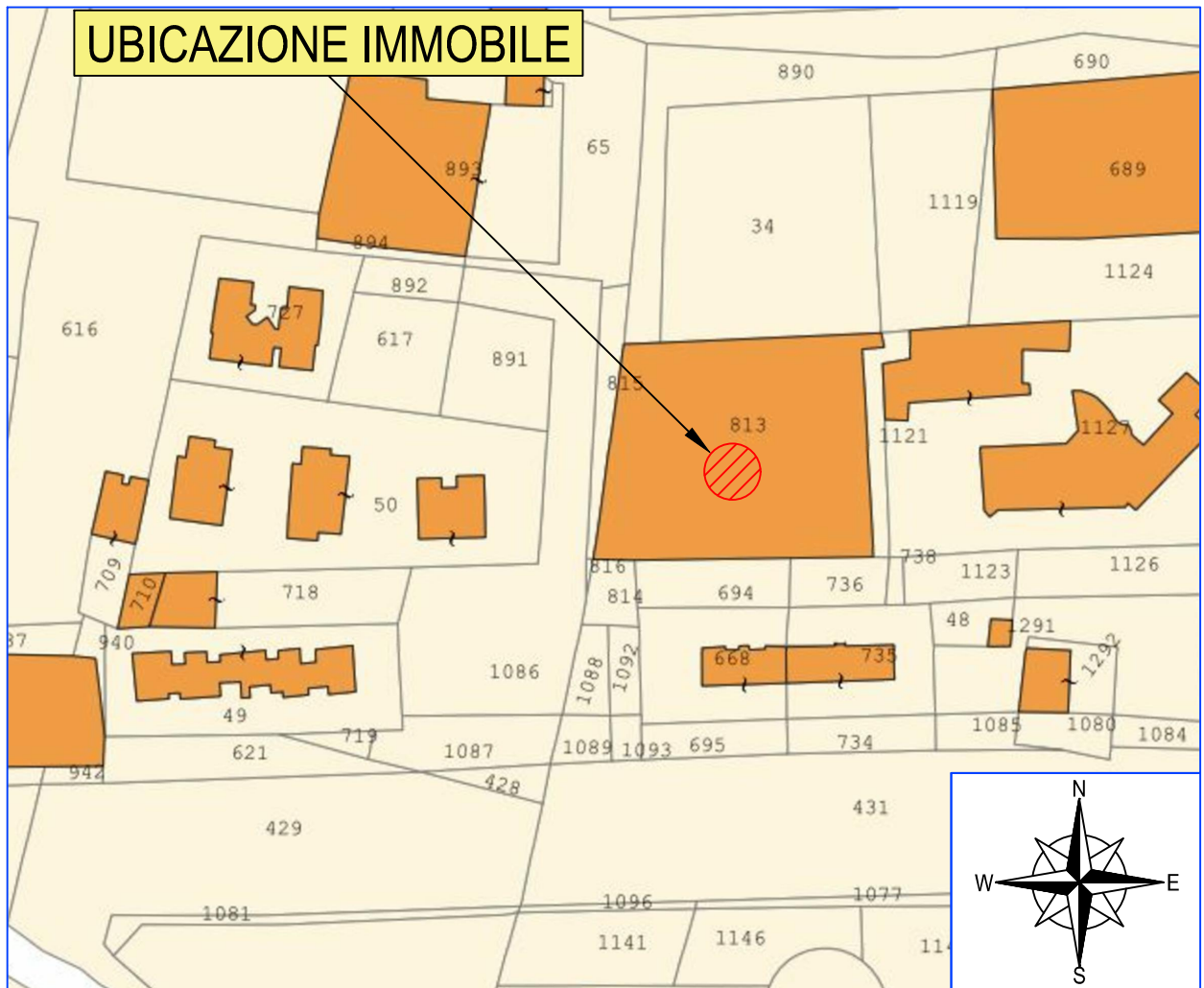
STRALCIO I.G.M. con individuazione dell'immobile

scala 1:10.000



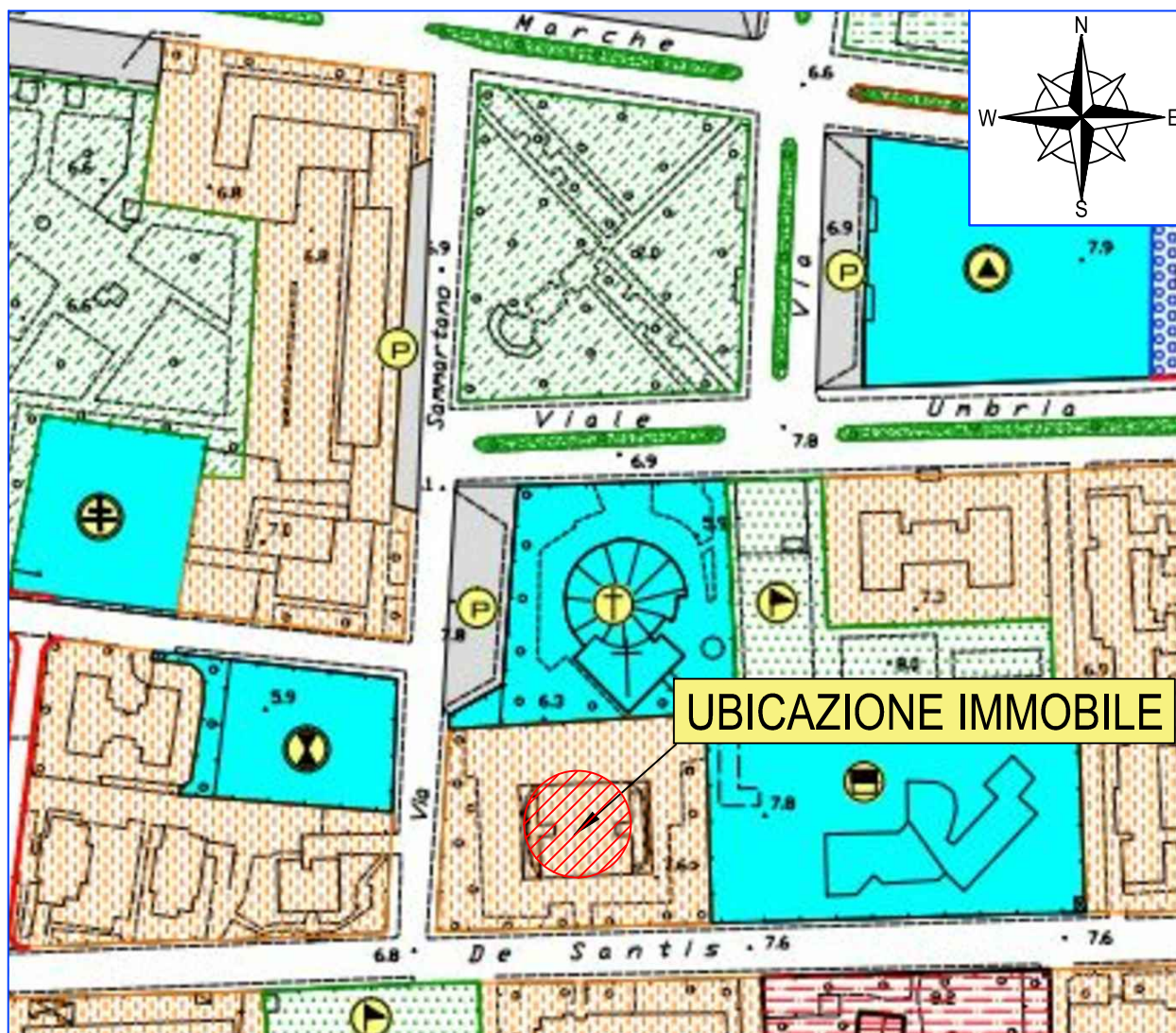
ORTOFOTO

Scala 1:1.000



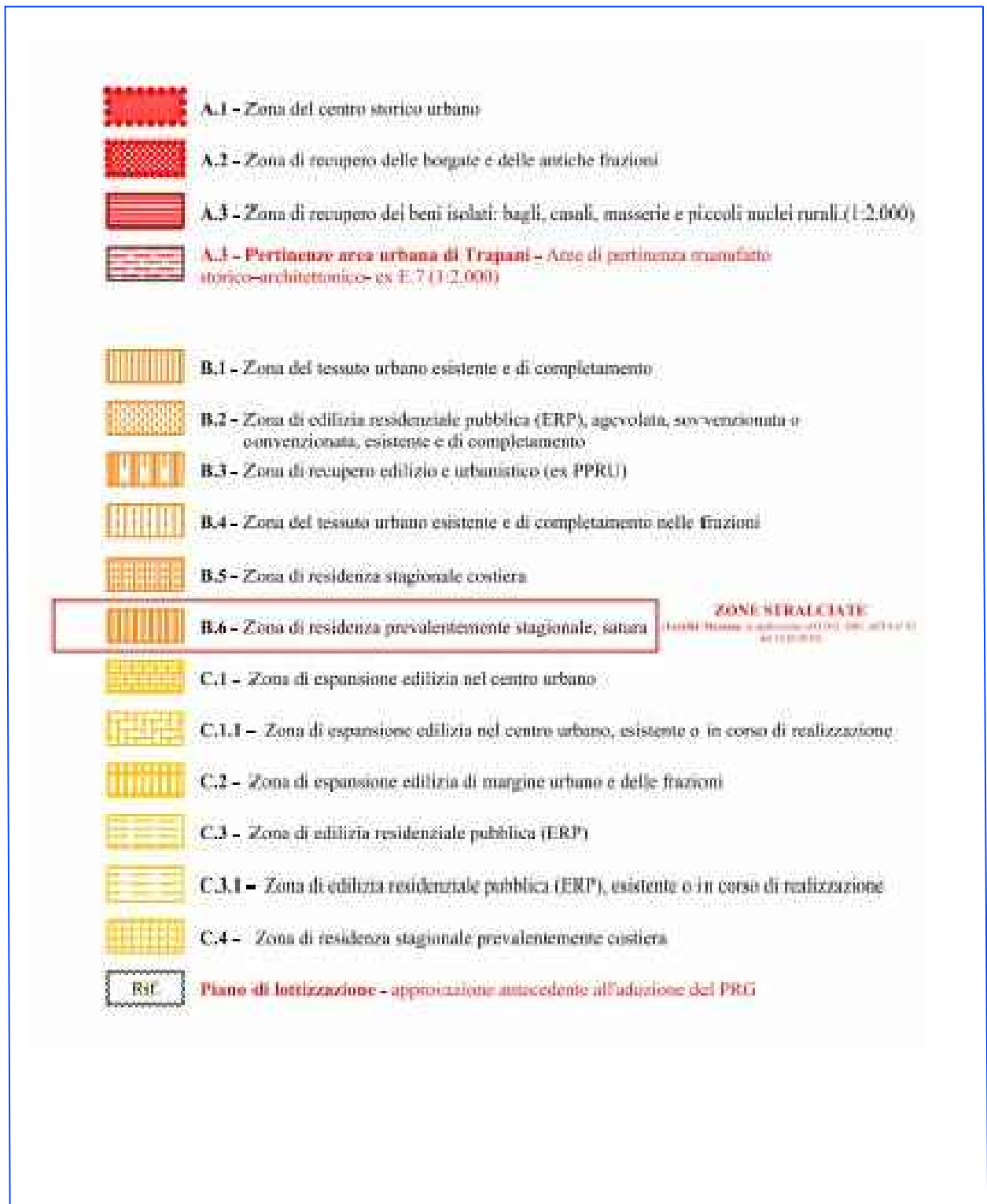
PLANIMETRIA CATASTALE CON INDIVIDUAZIONE DELL'IMMOBILE

scala 1:500



Estratto del P.R.G. del Comune di Trapani

Scala 1:2.000



Legenda del P.R.G.