

Studio Tecnico
pagni & bozzoli

Via G. Marconi n° 80 - 55011 ALTOPASCIO (LU)
Tel. 0583 / 264724 - Fax 0583 / 1808350
e-mail: pagnibozzoli@virgilio.it
Cod. Fisc. e Part. IVA 01152950463


COMUNE DI LIVORNO (LI)

PERIZIA DI STIMA



Proprietà: Italian Project Group s.r.l.

Ubicazione: Via dell'Angelo n° 10



Studio Tecnico

pagni & bozzoli

Via G. Marconi n° 80 - 55011 ALTOPASCIO (LU)

Tel. 0583 / 264724 - Fax 0583 / 1808350

e-mail: pagnibozzoli@virgilio.it

Cod. Fisc. e Part. IVA 01152950463

Perizia di Stima

Oggetto: Stima di Fondo Commerciale posto in Livorno, Via dell'Angiolo n° 10
(Traversa di Via Grande).

Il sottoscritto Geom. Giovanni Bozzoli, iscritto al Collegio dei Geometri della Provincia di Lucca al n° 678 con studio in Altopascio, Via G. Marconi n° 80, è stato incaricato dalla Soc. Italian Project Group s.r.l. con sede in Altopascio, Via Sandro Pertini con Part. IVA 02001470463, comproprietaria dell'immobile di cui all'oggetto, di eseguire le necessarie verifiche per determinare il più probabile valore di mercato del medesimo.

Presa visione dell'ubicazione dell'immobile, verificata la sua consistenza mediante elaborati grafici, rilevati i dati catastali, effettuati i necessari controlli ed indagini, raccolto le dovute informazioni, elaborati i dati acquisiti, in ottemperanza all'incarico ricevuto il sottoscritto espone la seguente stima.

Ubicazione ed identificazione Catastale

Il fondo di cui trattasi è ubicato in Comune di Livorno, in zona al quanto centrale, in Via dell'Angiolo (traversa di Via Grande, una delle strade principali del centro città), zona con prevalenza di fondi commerciali, anche se in questo periodo molti di questi sono chiusi a causa della situazione economica generale in cui si trova l'Italia.

Dalla consultazione all'Agenzia del Territorio della Provincia di Livorno, il fondo in oggetto risulta censito come segue: Catasto Fabbricati del Comune di Livorno, foglio di mappa 94 dal mappale 1945 sub 1 Categ. C/1 cl. 13 mq. 39 R.C. di €1.953,76.

Detto fondo è ubicato al piano terra, facente parte di un più ampio fabbricato; attualmente è comunicante per tutto il lato destro con altri locali di proprietà diverse ma facenti parte della stessa struttura di vendita, corredato altresì da un ripostiglio e w.c. retrostante il fondo.

L'intero edificio di cui fa parte l'unità in oggetto è stato costruito precedentemente il 1967, mentre il fondo in questione è stato ristrutturato in forza della D.I.A. presentata al Comune di Livorno in data 10/11/2000 Protocollo n. 79833.

E' pervenuto nella Società Italian Project Group s.r.l. a seguito di atto di acquisto rogato Notaio Maria Daniela Biserni in data 27/09/2010 Rep. 76645 Reg. a Lucca il 04/10/2010 al n° 7978 trascritto a Livorno il 06/10/2010 Reg. Part. 10612.

Tutto ciò esposto si conviene di adottare come metodologia di stima, per la determinazione del valore di mercato, il procedimento avente per fondamento la comparazione mediante metodo diretto e sintetico.

Il procedimento diretto può trovare concreta attuazione secondo diversi criteri estimativi, tra i quali appare logico privilegiare quello di confronto con prezzi unitari di beni analoghi o assimilabili.

Nel caso specifico, poiché le transazioni nell'ultimo periodo sono diminuite, essendoci scarsa richiesta, a seguito della situazione del mercato molto incerta, non avendo rilevato particolari comparazioni si è tenuto conto come base di riferimento dei valori indicati per la zona OMI in cui è ubicato il fondo da stimare (Fonte OMI – Zona Centrale / Piazza del Municipio – Piazza della Repubblica – Piazza Cavour, 2° Semestre 2022 – Zona “B1”).

Nel caso specifico, tenuto conto dell'epoca della costruzione, lo stato manutentivo la sua ubicazione, visibilità, accessibilità, la sua consistenza gli impianti a corredo, le caratteristiche intrinseche ed estrinseche che lo caratterizzano, si è ritenuto congruo attribuire un valore nascente dalla media tra il valore derivante dalla Rendita Catastale moltiplicata per il coefficiente relativo alla categoria appartenente (C1) e il valore medio al mq. indicato dalla Fonte OMI per la superficie del Fondo.

Pertanto ne deriva: R.C. € 1.953,76 x 43 = € 84.011,60;

Valore medio OMI € 1.085,00/mq x 39 mq. = € 42.315,00


€ 84.011,00 + € 42.315,00 = 126.326,00 x 1/2 = € 63.163,00 arrotondato ad €63.000,00 (Euro Sessantatremila/00).

A conclusione dell'incarico conferitogli, sulla base delle valutazioni eseguite, delle considerazioni fatte, nel presupposto che l'immobile in oggetto sia esente da qualsiasi peso, servitù, vincoli vari, che rispetti tutte le norme vigenti in materia

urbanistica e ambientale, si ritiene che il più probabile valore di mercato dello stesso sia di € 63.000,00 (Euro Sessantatremila/00); pertanto poiché la Soc. Italian Project Group s.r.l. è proprietaria per i diritti di 1/3 dell'intero immobile la quota a lei spettante risulta di € 21.000,00 (Euro Ventunomila/00).

Quanto sopra ad espletamento dell'incarico ricevuto.

Altopascio li, 19/04/2023



Catasto fabbricati
Visura attuale per immobile
Situazione degli atti informatizzati al 28/04/2023



Immobile di catasto fabbricati



Causali di aggiornamento ed annotazioni

Informazioni riportate negli atti del catasto al 28/04/2023

Dati identificativi: Comune di LIVORNO (E625) (LI)

Foglio 94 Particella 1945 Subalterno 1

Classamento:

Rendita: Euro 1.953,76

Categoria C/1^a, Classe 13, Consistenza 39 m²

Indirizzo: VIA DELL' ANGIOLO n. 8 Piano T

Dati di superficie: Totale: 41 m²

Ultimo atto di aggiornamento: VARIAZIONE TOPONOMASTICA del 05/07/2019 Pratica n. LI0042659 in atti dal 05/07/2019 VARIAZIONE DI TOPONOMASTICA- VARIAZIONE TOPONOMASTICA D'UFFICIO (n. 17532.1/2019)

> Dati identificativi

Comune di LIVORNO (E625) (LI)
Foglio 94 Particella 1945 Subalterno 1

Particelle corrispondenti al catasto terreni
Comune di LIVORNO (E625) (LI)
Foglio 94 Particella 1945

VARIAZIONE MODIFICA IDENTIFICATIVO del 27/02/2007 Pratica n. LI0028126 in atti dal 27/02/2007
VARIAZIONE PER MODIFICA IDENTIFICATIVO - ALLINEAMENTO MAPPE (n. 10672.1/2007)

> Indirizzo

VIA DELL' ANGIOLO n. 8 Piano T

VARIAZIONE TOPONOMASTICA del 05/07/2019 Pratica n. LI0042659 in atti dal 05/07/2019
VARIAZIONE DI TOPONOMASTICA- VARIAZIONE TOPONOMASTICA D'UFFICIO (n. 17532.1/2019)

Direzione Provinciale di Livorno
Ufficio Provinciale - Territorio
Servizi Catastali

> **Dati di classamento**

Rendita: Euro 1.953,76
Categoria C/1^a, Classe 13, Consistenza 39 m²

VARIAZIONE MODIFICA IDENTIFICATIVO del
27/02/2007 Pratica n. LI0028126 in atti dal 27/02/2007
VARIAZIONE PER MODIFICA IDENTIFICATIVO -
ALLINEAMENTO MAPPE (n. 10672.1/2007)

> **Dati di superficie**

Totale: 41 m²

Superficie di impianto pubblicata il 09/11/2015
Dati relativi alla planimetria: data di presentazione
28/01/1988, prot. n. 613

> **Intestazione attuale dell'immobile - totale intestati: 3**

> **1. INGROSSO DIFFUSIONE CALZATURE LINO
S.R.L.**
(CF 01512980465)

Sede in ALTOPASCIO (LU)
Diritto di: Proprieta' per 1/3 (deriva dall'atto 1)

1. RETTIFICA DI INTESTAZIONE ALL'ATTUALITA' del
27/09/2010 Pubblico ufficiale BISERNI Sede LUCCA
(LU) Repertorio n. 76645 - ISTANZA N. 5356.21 Voltura
n. 328.1/2021 - Pratica n. LI0005357 in atti dal
25/01/2021

> **2. ITALIAN PROJECT GROUP S.R.L.**
(CF 02001470463)

Sede in ALTOPASCIO (LU)
Diritto di: Proprieta' per 1/3 (deriva dall'atto 1)

> **3. LENZI Luca (CF LNZLCU61T26E625B)**

nato a LIVORNO (LI) il 26/12/1961
Diritto di: Proprieta' per 1/3 bene personale (deriva
dall'atto 1)

Visura telematica

Tributi speciali: Euro 0,90

Legenda

a) C/1: Negozi e botteghe

MINISTERO DELLE FINANZE

DIREZIONE GENERALE DEL CATASTO E DEI SERVIZI TECNICI ERARIALI

Lire
200


NUOVO CATASTO EDILIZIO URBANO

(R. DECRETO-LEGGE 15 APRILE 1939, N. 652)

Planimetria dell'immobile situato nel Comune di **LIVORNO** Via **BELL'ANGIOLO**

Ditta **MOSCATO S.p.A. (F)** il **16.04.1955** - **MOSCATO ANAMARIA S.p.A.** il **21.03.1957**

Allegata alla dichiarazione presentata all'Ufficio Tecnico Erariale di **LIVORNO**



SPAZIO RISERVATO PER LE ANNOTAZIONI D'UFFICIO

DATA	16/5 1945	013/A
PROT. N°	1	
IN SOSTITUZIONE DELLA PLANIMETRIA	16/5 1945 - sub 1	

Compilata dal **FRATELLI**
(Titolo, nome e cognome del tecnico)

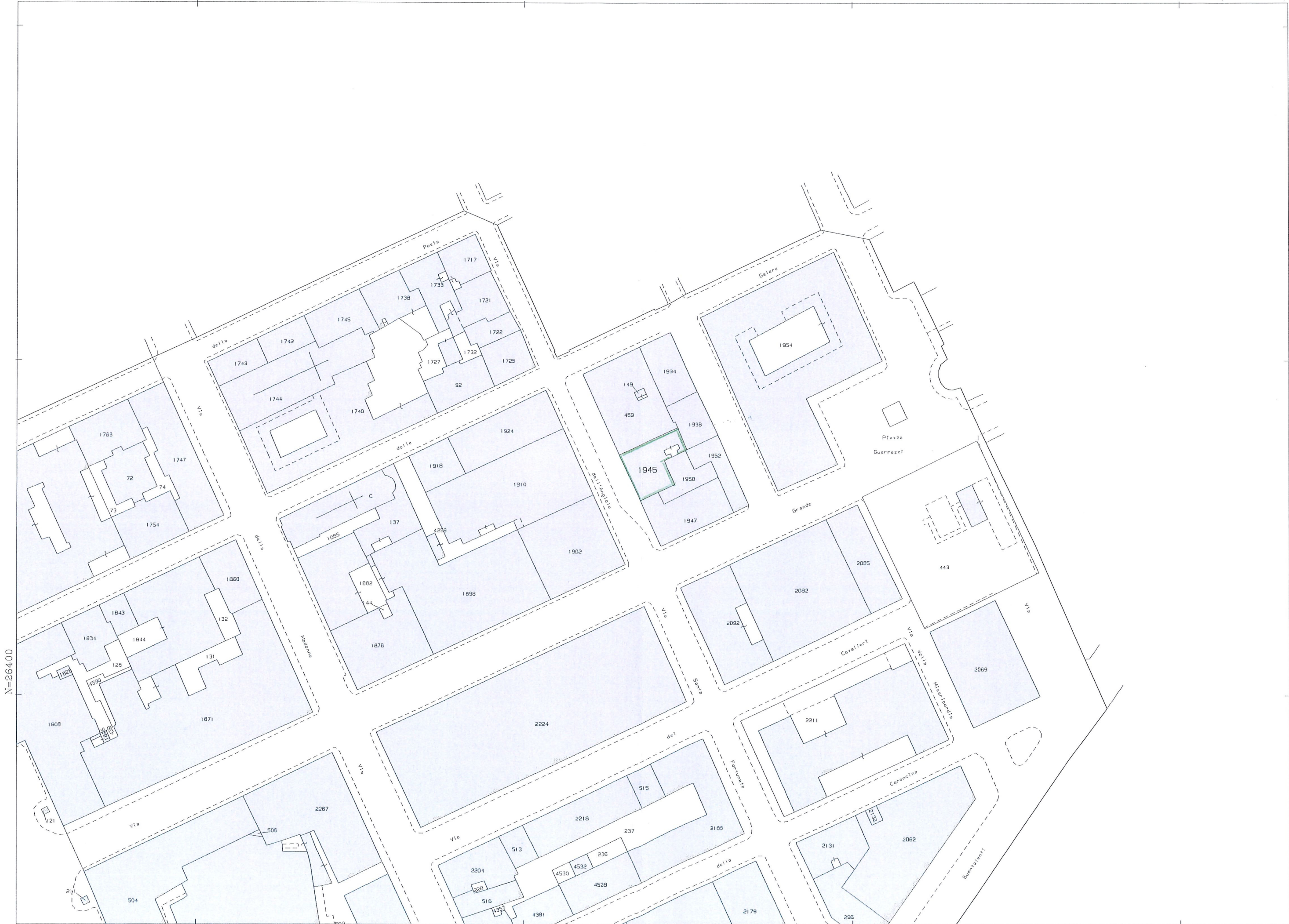
SALVIO GATTI

Iscritto all'Albo dei **PERITI INDUSTRIALI**
della Provincia di **LIVORNO**

DATA **19.07.1957**

Firma: **Claudio**





N=26400

E=-82600

Scala originale: 1:1000
Dimensione cornice: 388.000 x 276.000 metri

Comune: (L1) LIVORNO
Foglio: 94

26-Apr-2023 9:52:47
Protocollo pratica T52681/2023

1 Particella: 1945