





COMUNE DI ATTIMIS
Cartografia C.T.R. (scala 1:5.000)

-  Mulattiera esistente da sottoporre ad allargamento
-  Foglio 11, Mappale 290
-  Lotto boschivo (10,04 ha)
-  Superficie già utilizzata (2,08 ha)



Il tecnico forestale
Dott. For. Pietro ZILLI



LOTTO 3° pc 9 – 10 Fg. 20



www.invaldine.it