

**Agenzia del Territorio
CATASTO FABBRICATI**
Ufficio provinciale di
Siena

Scheda n. 1
Scala 1: 200

Ultima planimetria in atti

Data: 20/02/2025 - n. T274728 - Richiedente: LRELSN62R12I726J

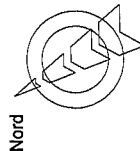
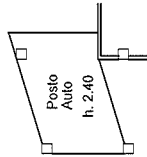
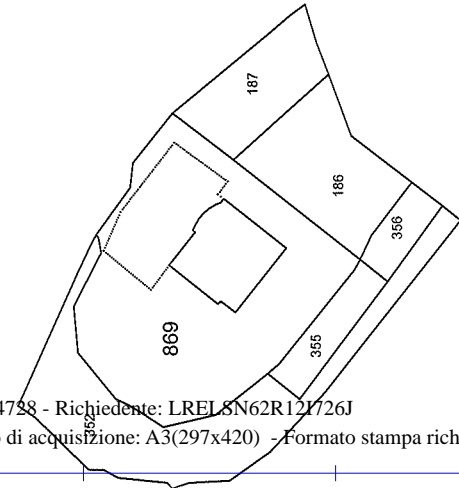
Totale schede: 1 - Formato di acquisizione: A3(297x420) - Formato stampa richiesto: A4(210x297)

Dichiarazione protocollo n. S10034396 del 13/04/2010
Planimetria di u.i.u. in Comune di Siena
Strada Massetana Romana

civ. 62

Identificativi Catastali:
Sezione: 87
Foglio: 87
Particella: 869
Subalterno: 66

Compilata da:
Corbelli Mario
Iscritto all'albo:
Geometri
Prov. Siena N. 456



PIANO 1S

Input 01

Catasto dei Fabbricati - Situazione al 20/02/2025 - Comune di SIENA (I726) -< Foglio 87 - Particella 869 - Subalterno 66 >

STRADA MASSETANA ROMANA n. 62 Piano SI