

**Agenzia delle Entrate**  
**CATASTO FABBRICATI**  
Ufficio provinciale di  
Alessandria

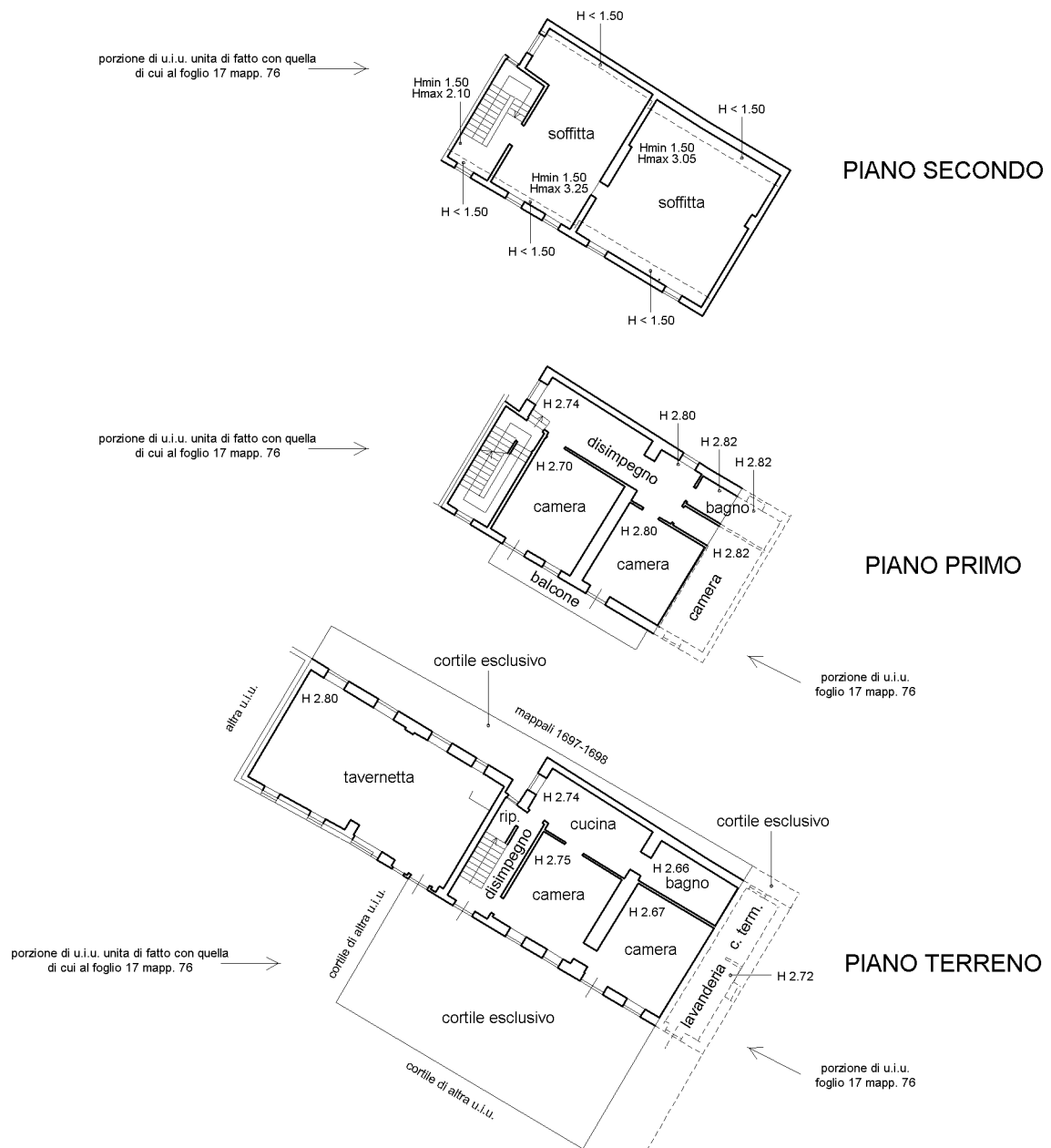
Dichiarazione protocollo n. AL0072280 del 22/06/2017  
Planimetria di u.i.u. in Comune di Frassineto Po  
Via Camillo Cavour

civ. 2

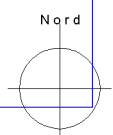
Identificativi Catastali:  
Sezione: 17  
Foglio: 17  
Particella: 74  
Subalterno: 5

Compilata da:  
Negri Leonardo  
Iscritto all'albo:  
Geometri  
Prov. Casale Monferrato N. 00538

Scheda n. 1  
Scala 1: 200



Catasto dei Fabbricati - Situazione al 26/11/2021 - Comune di FRASSINETO PO (D780) - < Foglio: 17 - Particella: 74 - Subalterno: 5 ->  
VIA CAMILLO CAVOUR n. 2 piano: 1-1-2;



**Agenzia delle Entrate**  
**CATASTO FABBRICATI**  
Ufficio provinciale di  
Alessandria

Dichiarazione protocollo n. AL0072281 del 22/06/2017  
Planimetria di u.i.u. in Comune di Frassineto Po  
Via Camillo Cavour

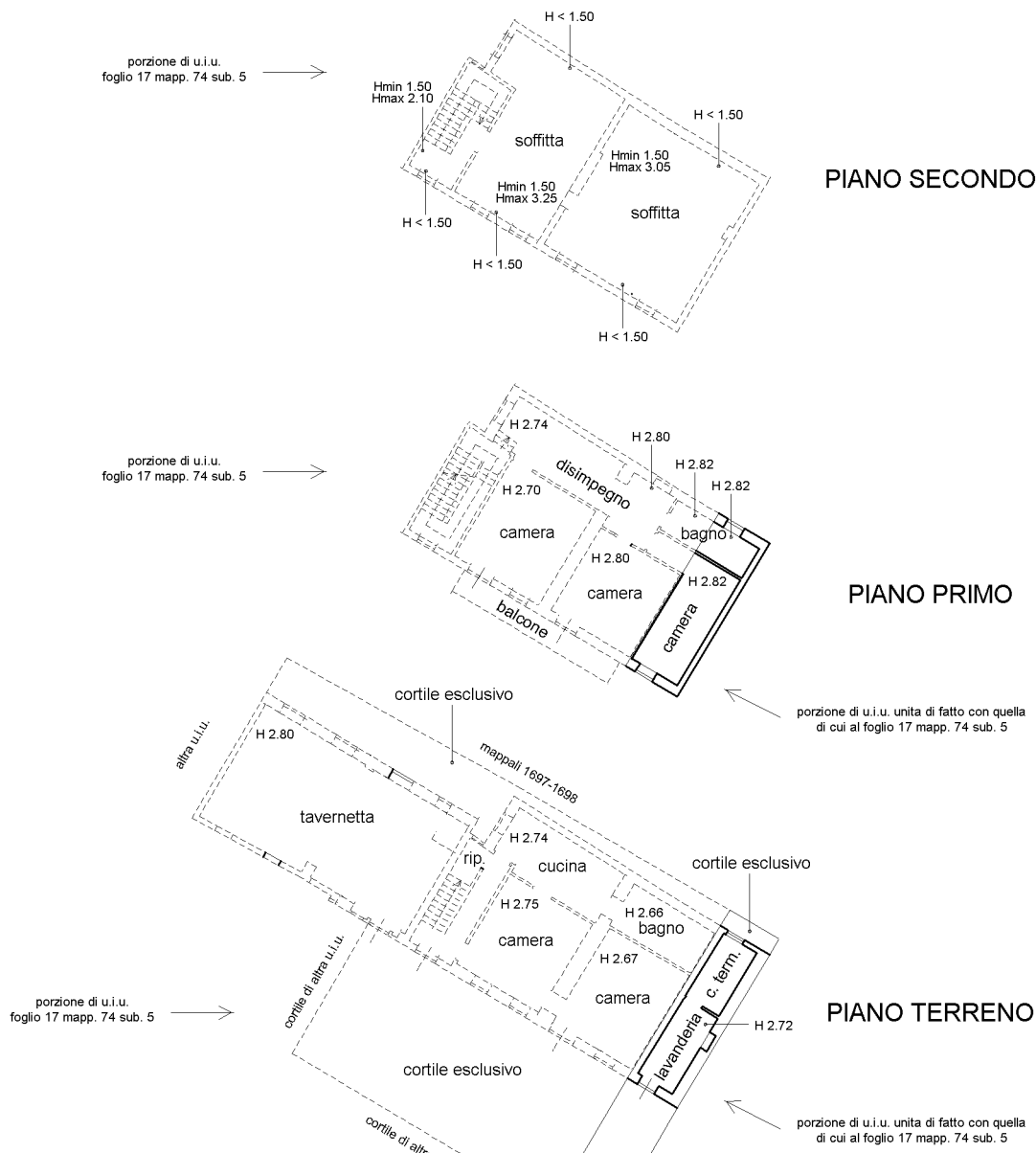
civ. 2

Identificativi Catastali:  
Sezione: 17  
Foglio: 17  
Particella: 76  
Subalterno:

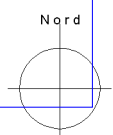
Compilata da:  
Negri Leonardo  
Iscritto all'albo:  
Geometri  
Prov. Casale Monferrato N. 00538

Scheda n. 1  
Scala 1: 200

Ultima planimetria in atti



Catasto dei Fabbricati - Situazione al 26/11/2021 - Comune di FRASSINETO PO (D780) - < Foglio: 17 - Particella: 76 - Subalterno: 0 >  
VIA CAMILLO CAVOUR n. 2 piano: 1-1;



**Agenzia delle Entrate  
CATASTO FABBRICATI  
Ufficio Provinciale di  
Alessandria**

Dichiarazione protocollo n. AL0072284 del 22/06/2017

Planimetria di u.i.u. in Comune di Frassineto Po

Via Camillo Cavour

civ. 2

Identificativi Catastali:

Sezione:

Foglio: 17

Particella: 74

Subalterno: 6

Compilata da:  
Negri Leandro

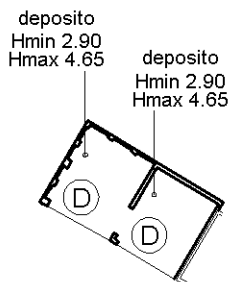
Iscritto all'albo:  
Geometri

Prov. Casale Monferrato N. 00538

Scheda n. 1

Scala 1:500

**PIANO PRIMO**



Ultima planimetria in atti

**Agenzia delle Entrate**  
**CATASTO FABBRICATI**  
Ufficio Provinciale di  
**Alessandria**

Dichiarazione protocollo n. AL0071717 del 21/06/2017

Planimetria di u.i.u. in Comune di Frassineto Po

Via Camillo Cavour

civ. 2

Identificativi Catastali:

Sezione:  
Foglio: 17  
Particella: 1985  
Subalterno: 1

Compilata da:  
Negri Leandro

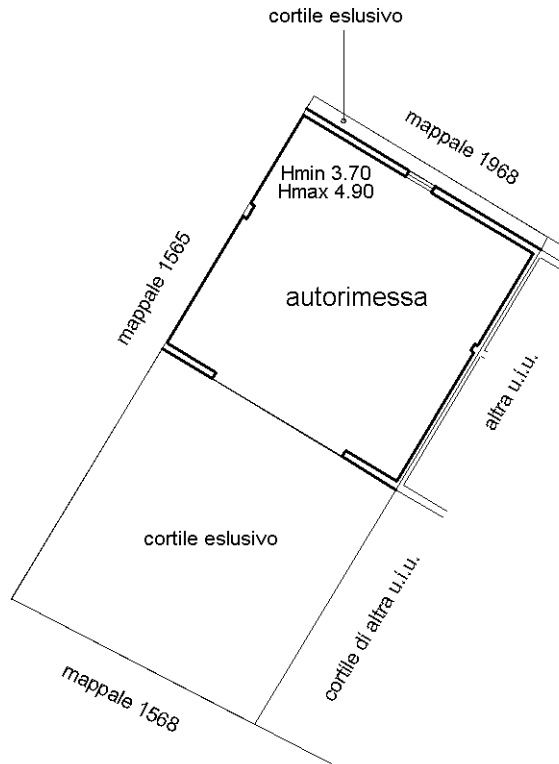
Iscritto all'albo:  
Geometri

Prov. Casale Monferrato N. 00538

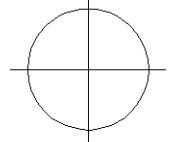
Scheda n. 1

Scala 1:200

## PIANO TERRENO



Nord



Ultima planimetria in atti

Data: 26/11/2021 - n. T349304 - Richiedente: BRNDVD71R26B885H

Totale schede: 1 - Formato di acquisizione: A4(210x297) - Formato stampa richiesto: A4(210x297)