




TRIBUNALE DI SIENA

Esecuzione immobiliare n° 139/2023

IL TECNICO ESTIMATORE

B - Estratti di mappa catastale, Planimetrie Catastali



13/05/2024





<b>ELABORATO PLANIMETRICO</b>	Compilato da: Carratelli Simone	Iscritto all'albo: Geometri	Prov. Siena	N. 00867
Comune di Chianciano Terme	Sezione: Foglio: 19	Particella: 1	Pr. 00867/19 n.	15/03/2023 del
Dimostrazione grafica dei subalterni	Tipo Mappale n.		del	
				Scala 1 : 500

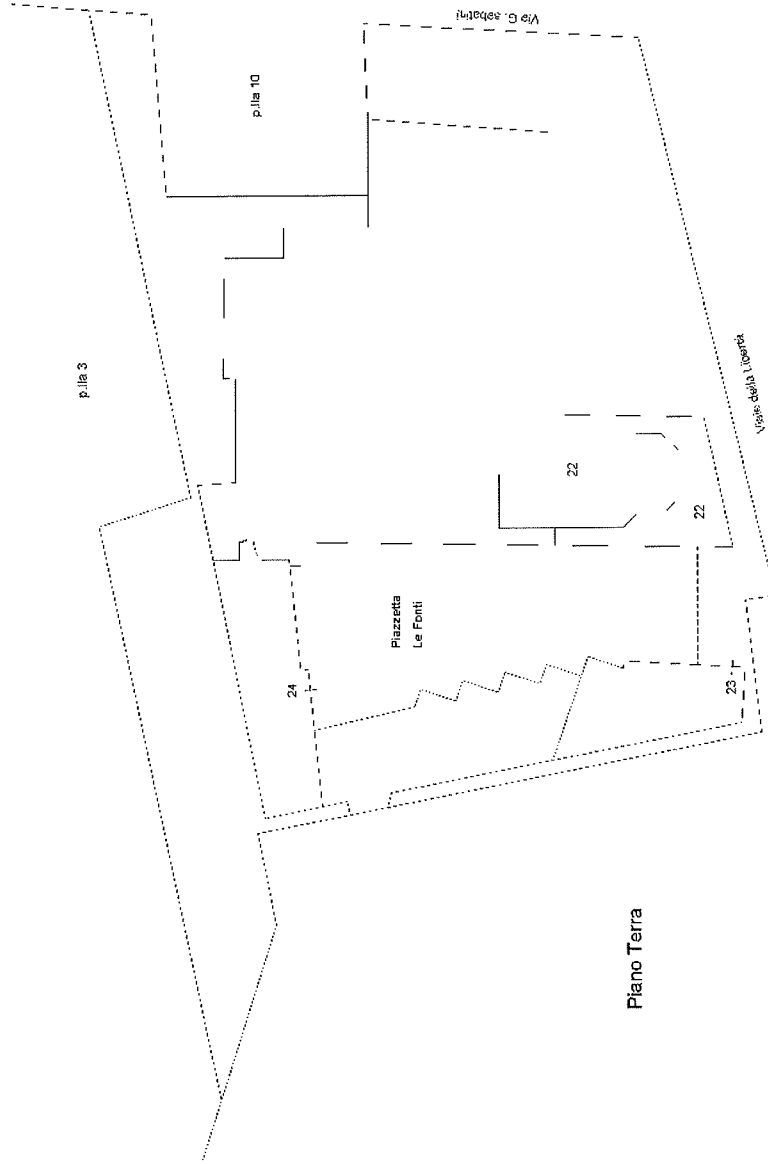
Agenzia delle Entrate  
**CATASTO FABBRICATI**  
 Ufficio provinciale di Siena

Ultima planimetria in atti

Data: 24/01/2024 - n. T377968 - Richiedente: Telematico

Totale schede: 1 - Formato di acquisizione: A3(297x420) - Formato stampa richiesto: A4(210x297) - Fattore di scala non utilizzabile

### ELABORATO PLANIMETRICO PARZIALE



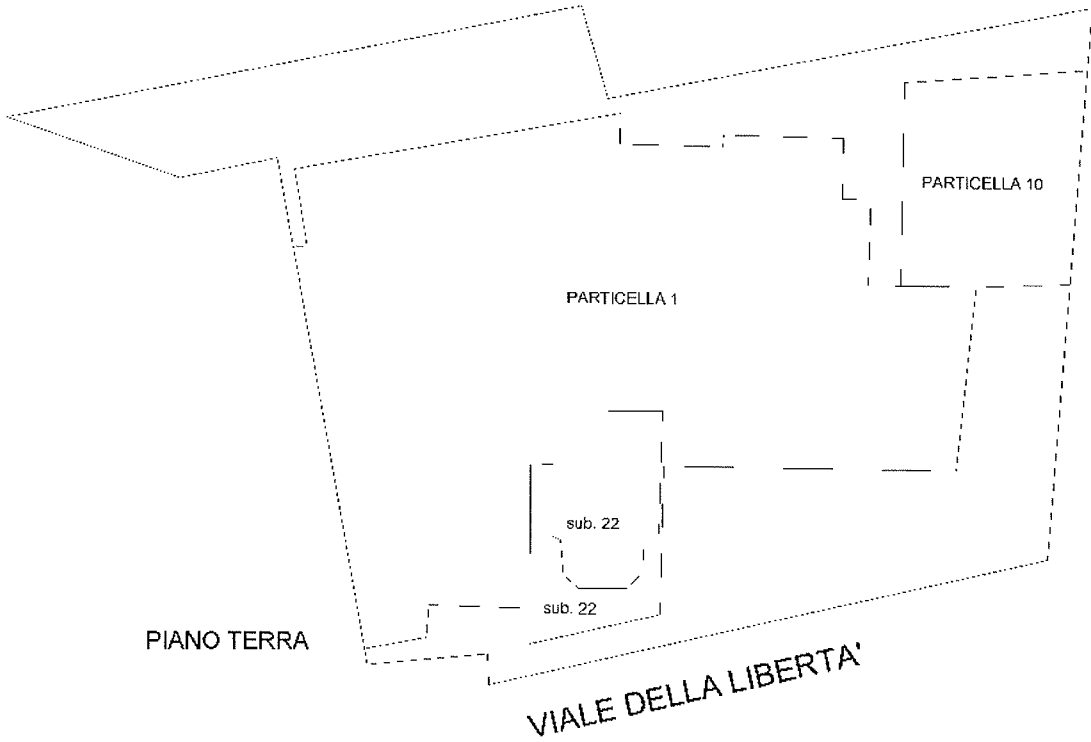
Piano S1

Piano S2

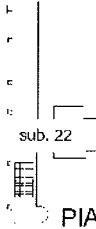


<b>ELABORATO PLANIMETRICO</b>	Compilato da: Bassari Ghazb Massoud	Iscritto all'albo: Architetti	Prov. Roma	N. 8647
Comune di Chianciano Terme	Sezione: Foglio: 19	Particella: 1	Pr. 2207/2015	del
Dimostrazione grafica dei subalterni				
Tipo Mappale n. 45938 del 21/07/2015 scala 1 : 500				

### ELABORATO PLANIMETRICO PARZIALE



PIANO S.1

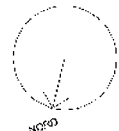


PIANO S.2

Planimetria non attuale

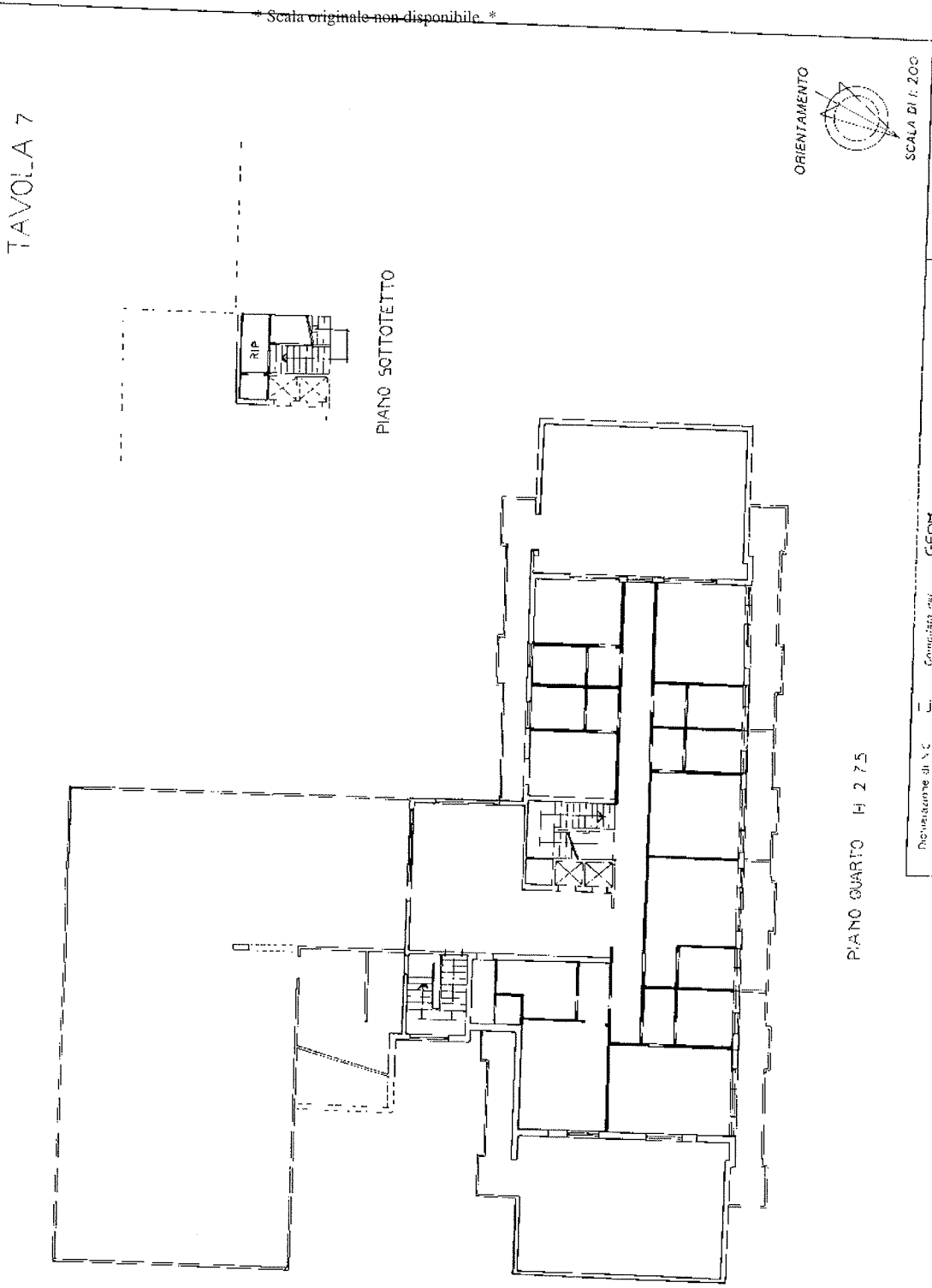
Data: 08/03/2024 - n. T30476 - Richiedente: Telematico

Totale schede: 1 - Formato di acquisizione: A3(297x420) - Formato stampa richiesto: A4(210x297) - Fattore di scala non utilizzabile





COMUNE DELLA PIANE  
DIREZIONE GENERALE DEL CATASTO E DEL SISTEMA  
**CATASTO EDILIZIO URBANO** (P.R. 3-4 1938, n. 602)  
Pianimetria in atto, in Comune di CHIANCIANO TERME VALE DELLA LIGURIA n. 323



Denominazione di V.C.  Computata dal  GEOM.  
Denuncia di variazione  LARRAPINO PROLO  
Identificativo catastale  GEOMETRI  
E. 42 sub 4) nella provincia di SIENA 365  
Foglio 19 - Particella 10 - Subalterna 365

PIANO QUARTO H 2 7 5

Ultima planimetria in atti

Catasto dei Fabbricati - Situazione al 24/01/2024 - Comune di CHIANCIANO TERME (C608) - < Foglio 19 - Particella 10 - Subalterna 365  
Firmato DAVIDE DE FABIO - Data: 2024/01/24 - Da: 303UBARES@P.A. - @G.D.A. 3 Serial#: 4ee481ba8f3a4a88d6203f0307d3f

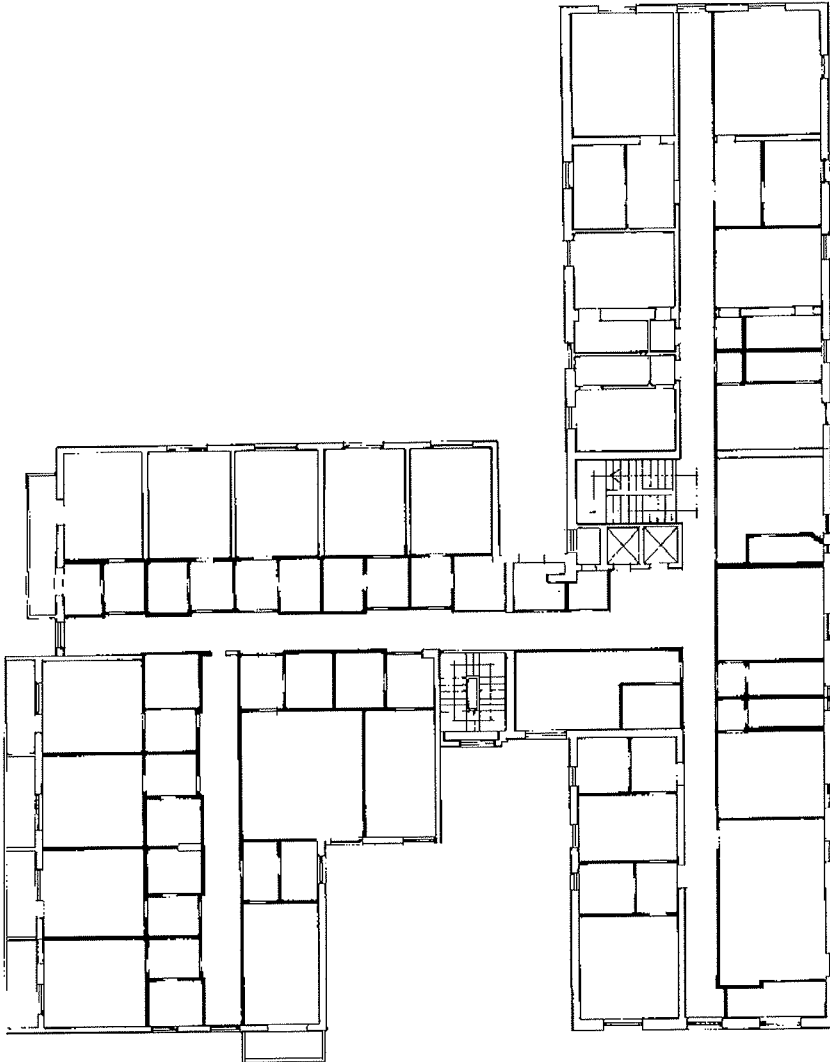


MOD. AN IC  
 LINE  
 400  
 CIV. 523


MINISTERO DEL FINANZE  
 DIREZIONE GENERALE DEL CATASTO E DEI SISTEMI  
**CATASTO EDILIZIO URBANO** (D.L. 13-4-1938 n. 652)  
 Pianimetria di atti in Comune di CHIANCIANO TERME VIALE DELLA LIBERTÀ

# TAVOLA 6

\* Scala originale non disponibile. \*



PIANO TERZO h. 2.70



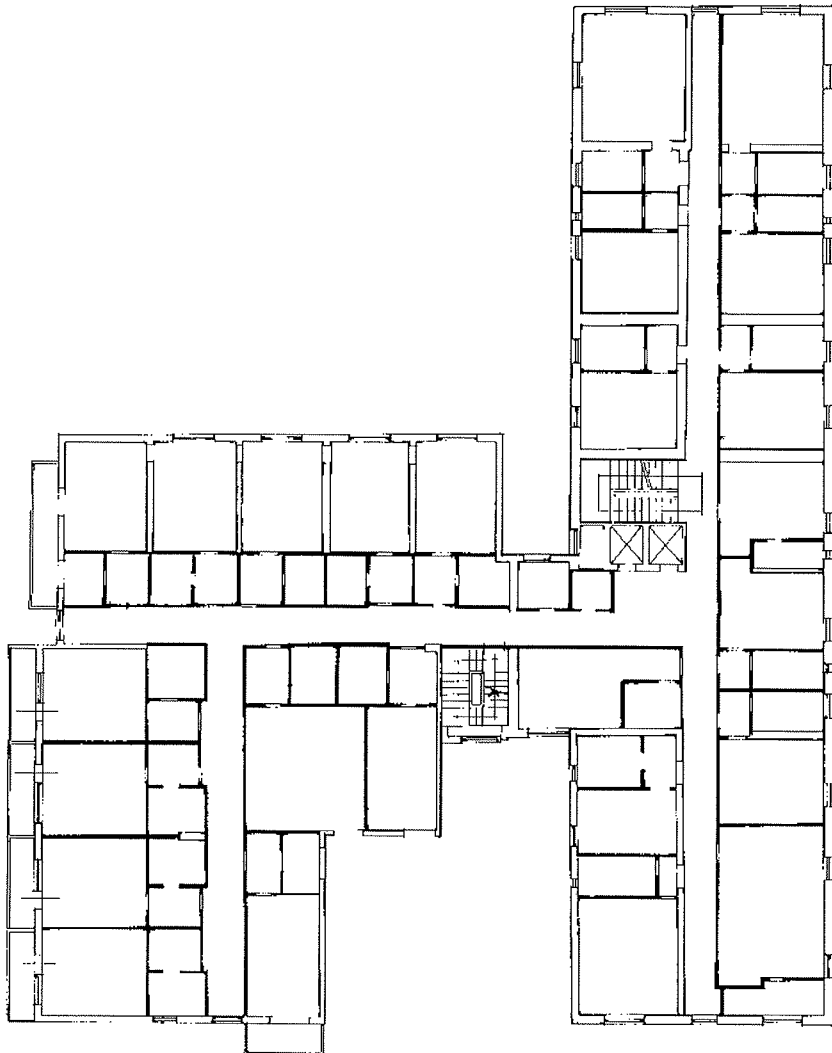
SCALA DI 1:200

D.M. 17/05/2000 n. 116 Decreto di approvazione	X	Computo di <b>IARRAPINO</b>	GEOM. <b>PAOLO</b>
F. 19 L. 4/1/1978	47	Geom. incaricato dal (vedi art. 105 del D.L. 13/4/1938 n. 652)	GEOMETRI <b>SIENA</b> <i>365</i> <i>Scand. Scarpini</i>

Ultima planimetria in atti

MINISTERO DEL BENE  
DIREZIONE GENERALE DEL CATASTO E DEI SISTEMI  
**CATASTO EDILIZIO URBANO** (L. 11/10/1989 n. 84)  
Pianimetria di cui in Comune di CHIANCIANO TERME, VIALE DELLA LIBERTA' n. 523.

TAVOLA 5



\* Scala originale non disponibile. \*

ORIENTAMENTO



SCALA DI 1:200

INFORMATO ALL'U.P.M.C.

Completata da: GIACOMO...  
...BERGAMO...  
...GEOMETRI...  
...Siena...  
...Subalterno...  
...5/5/93...  
...grafica...  
...365...

Ultima planimetria in atti







MOD. 81

500

civ. 253

CATASTO EDILIZIO URBANO

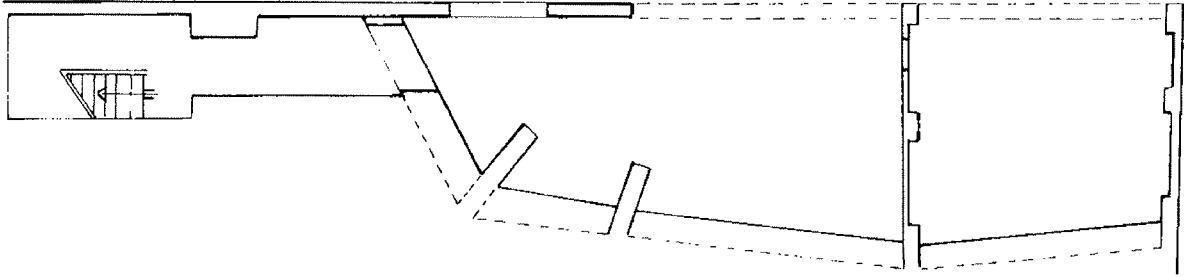
MINISTERO DELLE FINANZE  
DIPARTIMENTO DEL TERRITORIO



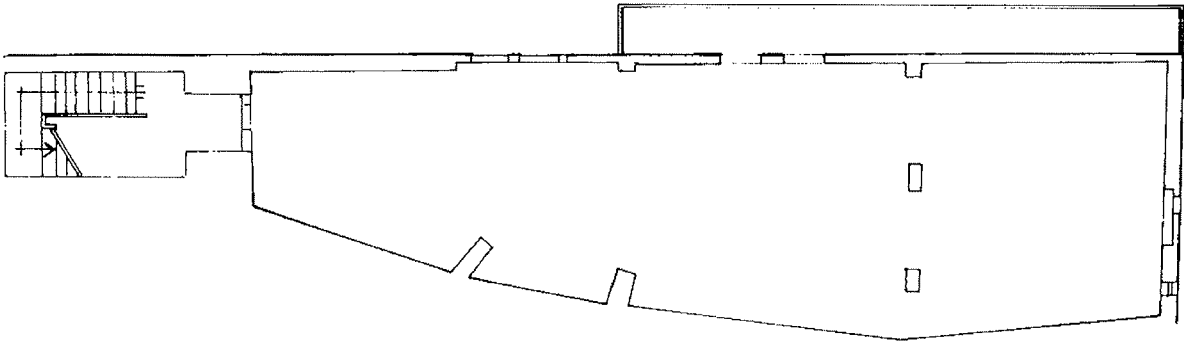
MOD. 81  
1997

Planimetria di u.t.u. in Comune di CHIANCIANO TERME viale DELLA LIBERTÀ

TAVOLA 1

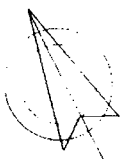


PIANO PRIMO INTERATO H. 3.02



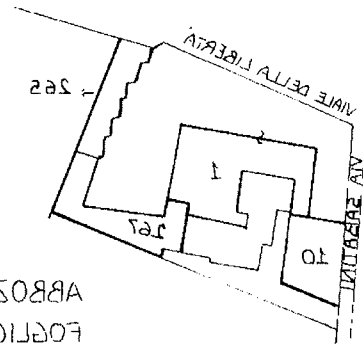
SECONDO PIANO INTERATO H. 3.02

ORIENTAMENTO



SCALA DI 1:500

ARROSSO N.C.E.U. SCALA 1:1000  
FOGLIO 13



Ultima planimetria in atti

Data presentazione: 21/11/1997 - Data: 24/01/2024 - n. T376386 - Richiedente: FRNFBA64T30F592U

Totale schede: 7 - Formato di acquisizione: A4(210x297) - Formato stampa richiesto: A4(210x297)

data 19/11/2024  
firma [signature]  
della provincia di Siena

Chiarazione di N.C. e valutazione

Identificativi catastali

Catasto dei Fabbricati - Situazione al 24/01/2024 - Comune di CHIANCIANO TERME(C608) - < Foglio 19 - Particella 10 - Subaltemo 5 > - Uiu graffata

FRNFBA64T30F592U - ARROSSO N.C.E.U. SCALA 1:1000 - FOGLIO 13 - ARROSSO N.C.E.U. SCALA 1:1000



**Agenzia delle Entrate**  
**CATASTO FABBRICATI**  
**Ufficio Provinciale di**  
**Siena**

Dichiarazione protocollo n. SI0044686 del 12/11/2019

Comune di Chianciano Terme

Viale Della Libertà

civ. SNC

Identificativi Catastali:

Sezione:

Foglio: 19

Particella: 1

Subalterno: 6

Compilata da:  
Bassiri Gharb Massoud

Iscritto all'albo:  
Architetti

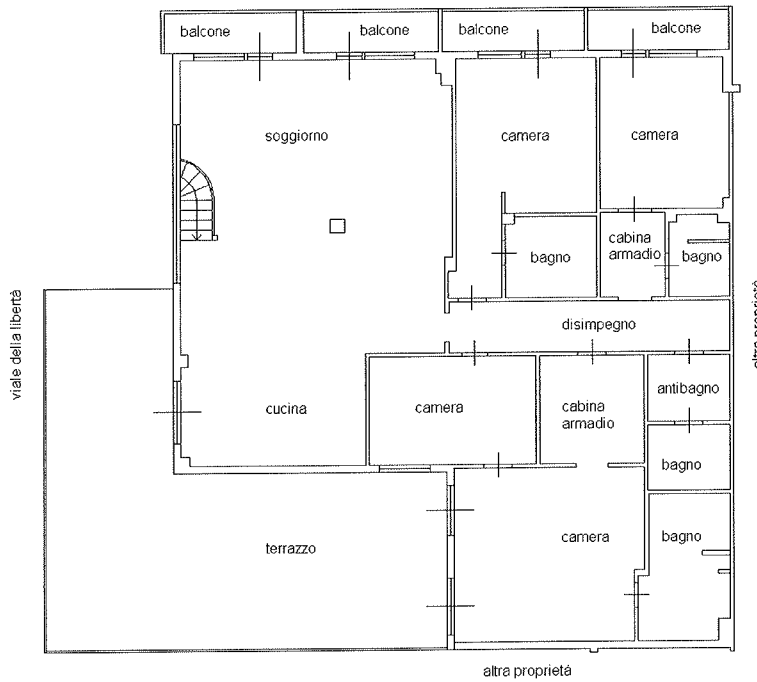
Prov. Roma

N. 8647

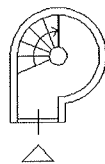
Planimetria

Scheda n. 1

Scala 1:200



PRIMO PIANO h= 3.13



INGRESSO PIANO TERRA h= 3.90



Ultima planimetria in atti

Data: 24/01/2024 - n. T376388 - Richiedente: FRNFBA64T30F592U

Totale schede: 1 - Formato di acquisizione: A4(210x297) - Formato stampa richiesto: A4(210x297)



