

**Agenzia del Territorio
CATASTO FABBRICATI
Ufficio Provinciale di
Gorizia**

Dichiarazione protocollo n. GO0083850 del 16/11/2006

Planimetria di u.i.u. in Comune di Gorizia

Via Tominz

civ. 34

Identificativi Catastali:

Sezione: B

Foglio: 17

Particella: 2293

Subalterno: 59

Compilata da:

Roiz Roberto

Iscritto all'albo:
Geometri

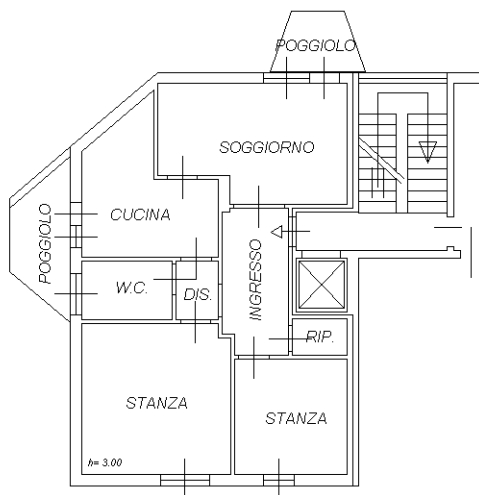
Prov. Gorizia

N. 247

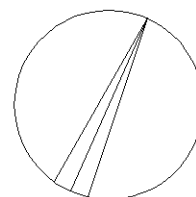
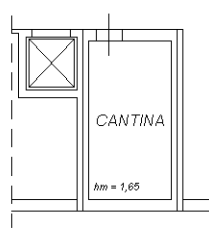
Scheda n. 1

Scala 1:200

PIANO PRIMO



PIANO SEMINTERRATO



Ultima planimetria in atti

Catasto dei Fabbricati - Situazione al 05/02/2026 - Comune di GORIZIA(E098) - < Sez. urbana B - Foglio 17 - Particella .2293 - Subalterno 59 >
VIA GIUSEPPE TOMINZ n. 34 Piano S1-1