

Agenzia del Territorio
CATASTO FABBRICATI
Ufficio Provinciale di
Como

ELABORATO PLANIMETRICO

Compilato da:
Pozzi Carlo

Iscritto all'albo:
Geometri

Prov. Como

N. 00574

Comune di Inverigo

Sezione: INV Foglio: 5

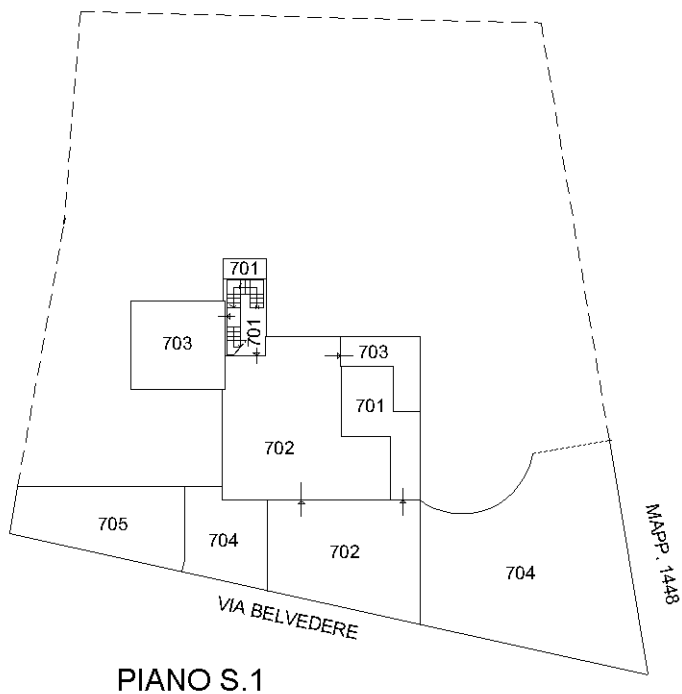
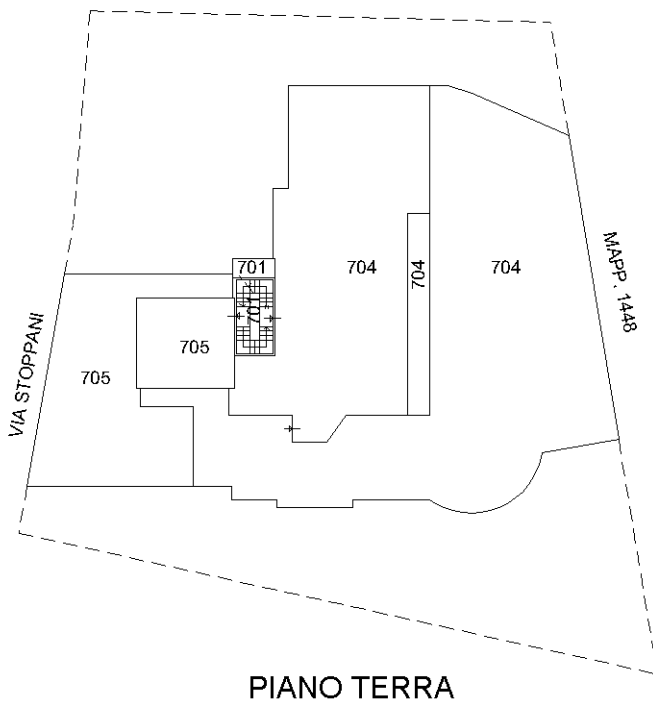
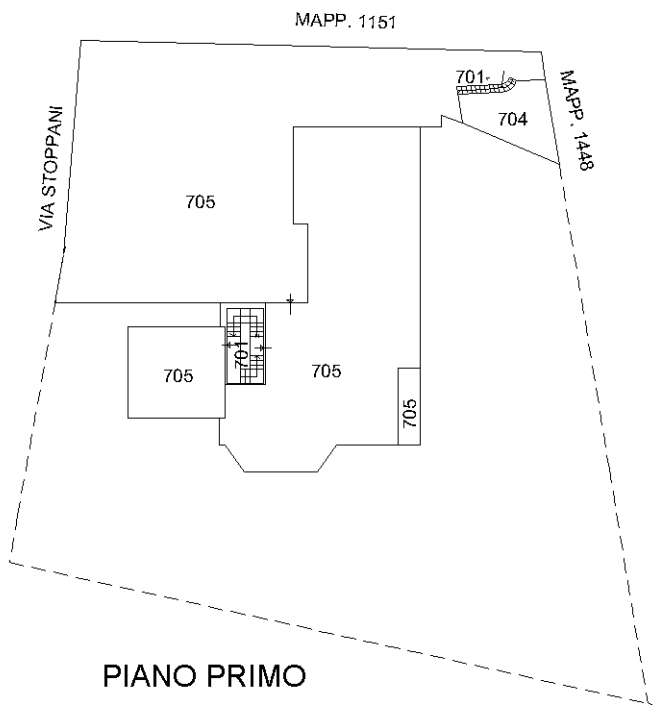
Particella: 50

Protocollo n. CO0026819 del 14/02/2013

Tipo Mappale n. del

Dimostrazione grafica dei subalterni

Scala 1 : 500



Ultima planimetria in atti



ORIENTAMENTO

ACCERTAMENTO DELLA PROPRIETA' IMMOBILIARE URBANA ELENCO DEI SUBALTERNI ASSEGNATI

Comune	Sezione	Foglio	Particella	Tipo mappale	del:
INVERIGO	INV	5	50		

Sub	UBICAZIONE via/piazza	n.civ	Piani	Scala	Int	DESCRIZIONE
701	VIA BELVEDERE	12	S1-T - 1			BCNC A TUTTI I SUBALTERNI (VANO SCALA CON RELATIVA INTERCAPEDINE IN LATO DI NORD-EST, LOCALE CALDAIA, SCALA COLLEGAMENTO PORZIONI ALTE AREE DI PERTINENZA DEI SUB. 704 E 705)
702	VIA BELVEDERE	12	S1			AUTORIMESSA E ANNESSA AREA DI PERTINENZA ESCLUSIVA
703	VIA BELVEDERE	12	S1			CANTINA E, STACCATO, SERVIZIO IGIENICO
704	VIA BELVEDERE	12	S1-T - 1			APPARTAMENTO E ANNESSA AREA DI PERTINENZA ESCLUSIVA
705	VIA BELVEDERE	12	S1-T - 1			APPARTAMENTO CON ANNESSE TAVERNETTA AL P.T., LAVANDERIA AL P.1 E AREA DI PERTINENZA ESCLUSIVA

Visura telematica