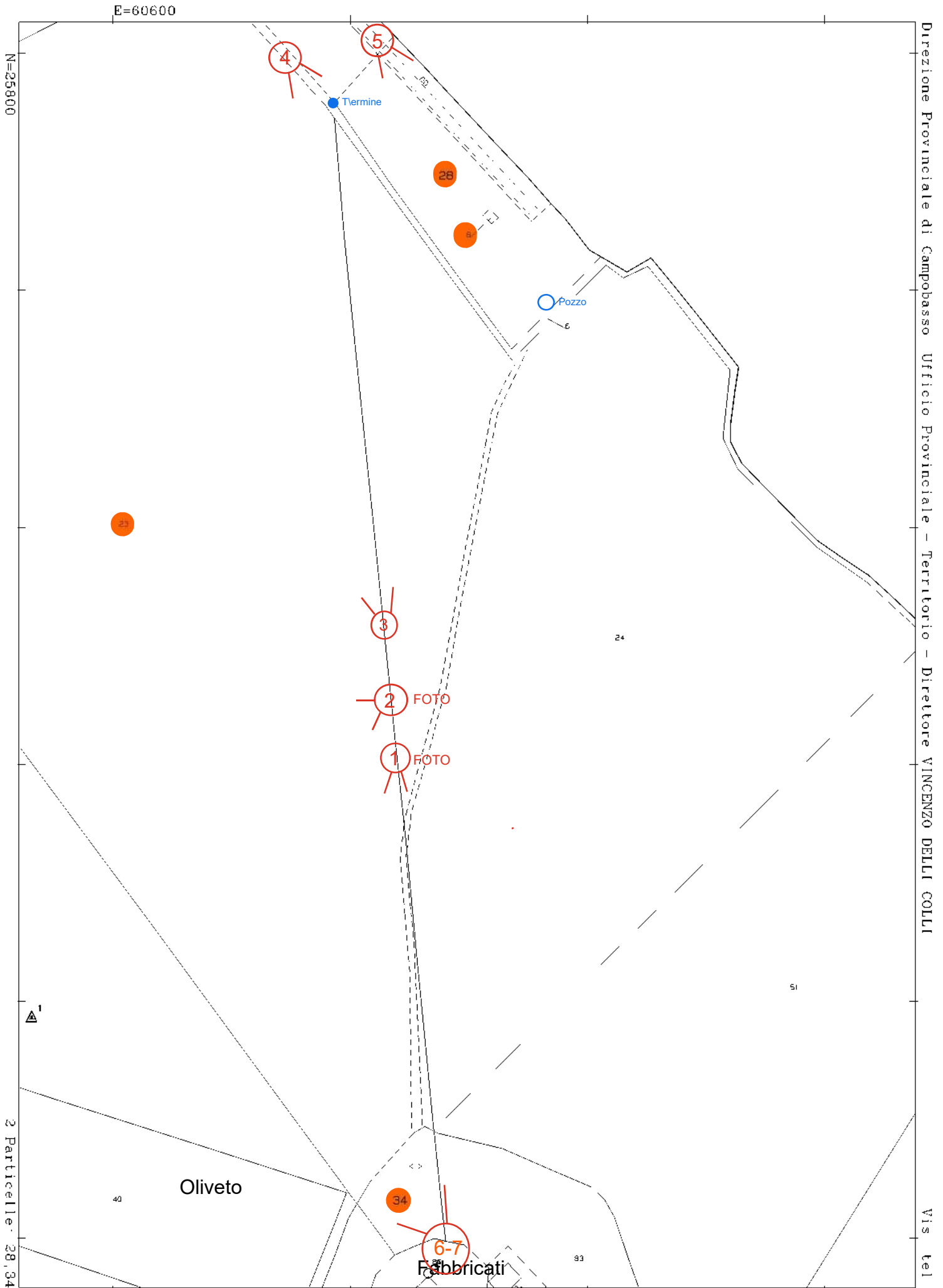


ALLEGATO 3
DOCUMENTAZIONE FOTOGRAFICA

SOVRAPPOSIZIONE MAPPA CATASTALE-ORTOFOTO PARTICOLARE PART. 34

PRESUNTO FABBRICATO SECONDO L'AGENZIA DEL TERRITORIO (FU DI ACCERTAMENTO), IN REALTA' TRATTASI DI TUBI IN ACCIAIO PER L'IRRIGAZIONE ACCATASTATI - VEDERE FOTO





DOCUMENTAZIONE FOTOGRAFICA




FOTO 1 – Vista delle Partt. 23 e 34, verso i fabbricati esistenti (Partt. 86 e 83)



FOTO 2– Vista Part. 23




FOTO 3 – Vista verso valle, Part. 23, Part. 8 e 28




FOTO 4 – Vista a valle, Partt. 8 e 28



FOTO 5 – Vista a valle, Partt. 8, 28 e 23



FOTO 6 – Foglio 17 Part. 34 attraversata da strada interpodereale sterrata



FOTO 2 – Foglio 17 Part. 34, sono visibili i tubi l'irrigazione in acciaio accatastati