

Dichiarazione protocollo n. CB0154189 del 24/04/2007

Planimetria di u.i.u. in Comune di Petacciato

Via Aquila

civ. 58-60

**Agenzia del Territorio
CATASTO FABBRICATI
Ufficio Provinciale di
Campobasso**

Identificativi Catastali:

Sezione:

Foglio: 18

Particella: 73

Subalterno: 4

Compilata da:

Isritto all'albo:
Geometri

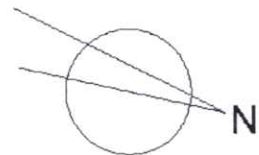
Prov. Campobasso

N. [REDACTED]

Scheda n. 1

Scala 1:200

PIANO TERRA



Ultima planimetria in atti

Data: 02/07/2025 - n. T140037 - Richiedente: [REDACTED]

Totale schede: 1 - Formato di acquisizione: A4(210x297) - Formato stampa richiesto: A4(210x297)

**Agenzia del Territorio
CATASTO FABBRICATI
Ufficio Provinciale di
Campobasso**

Dichiarazione protocollo n. CB0224550 del 26/10/2011

Planimetria di u.i.u. in Comune di Petacciato

Via Traversa 5

civ. 4

Identificativi Catastali:

Sezione:

Foglio: 18

Particella: 636

Subalterno: 8

Compilata da: [REDACTED]

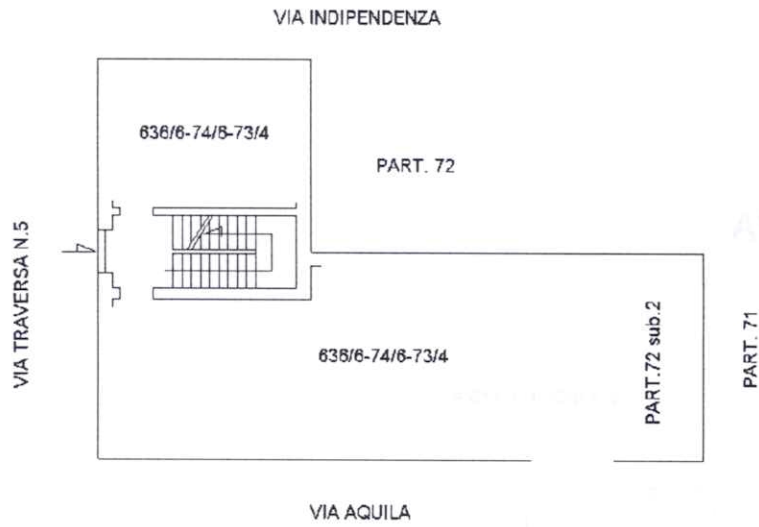
Iscritto all'albo:
Geometri

Prov. Campobasso

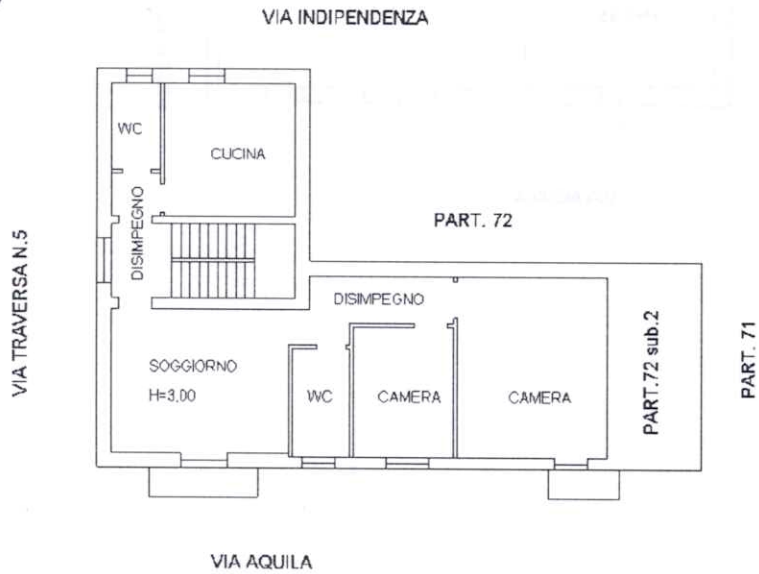
Scheda n. 1

Scala 1:200

PIANO TERRA



PIANO PRIMO



Ultima planimetria in atti

Catasto dei Fabbricati - Situazione al 02/07/2025 - Comune di PETACCIATO(G506) - < Foglio 18 - Particella 636 - Subalterno 8 > - Uiu graffiata
TRAVERSA QUINTA DI VIA NAPOLI n. 4 Piano T-1

