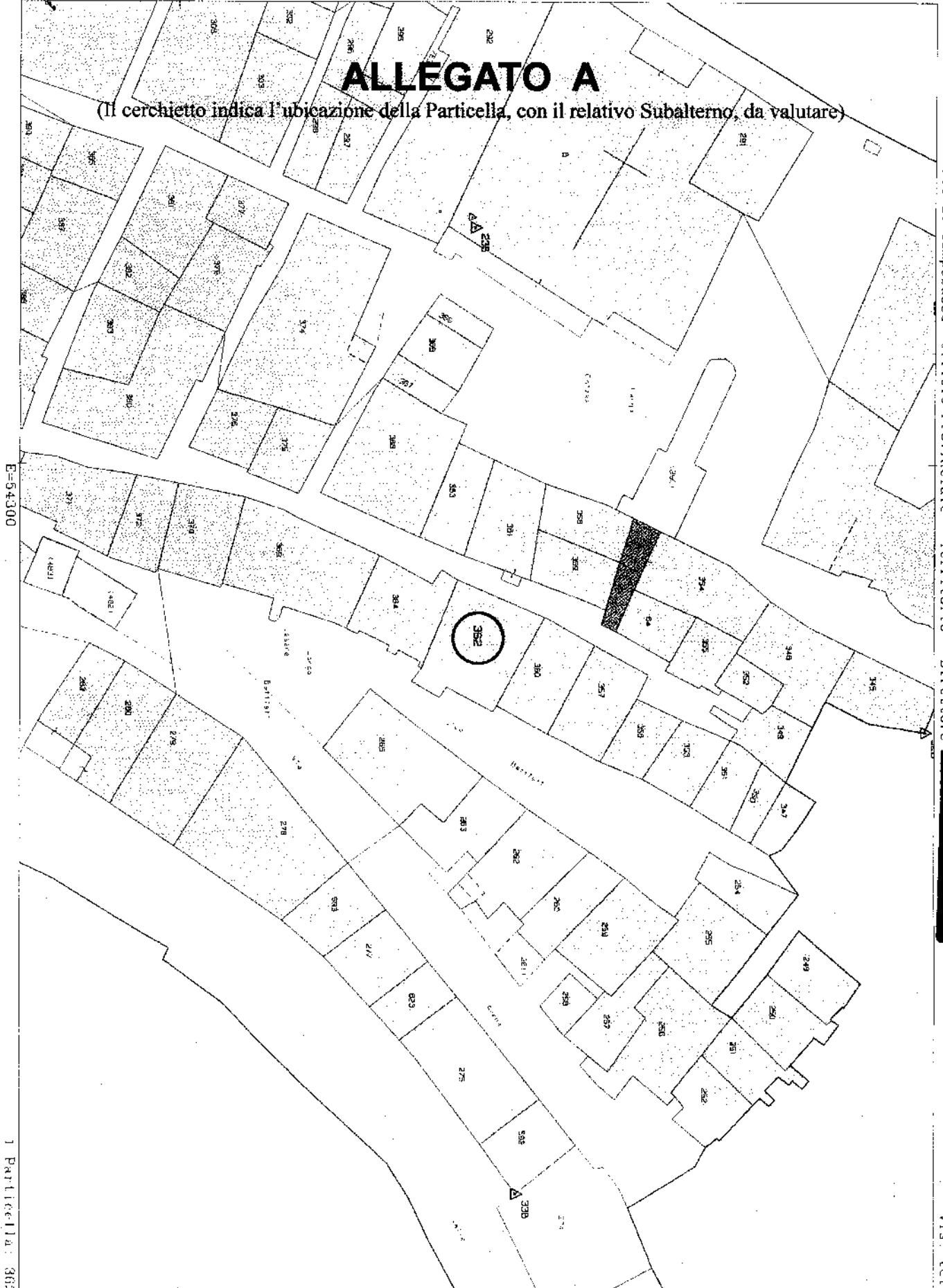


ALLEGATO A

(Il cerchietto indica l'ubicazione della Particella, con il relativo Subalterno, da valutare)



Direzione Provinciale di Campobasso Ufficio Provinciale Territorio - Direttore

Via - Tel.

Firmato Da: PERFETTO ANGELO Emesso Da: ARUBAPEC S.P.A. NG CA 3 Serial#: 750b09d63b890dd26e87625df0157ea4

1 Particella: 362

ELABORATO PLANIMETRICO

Compilato da:

Iscritto all'albo:
Geometri

Prov. Campobasso N. 1172

**Agenzia delle Entrate
CATASTO FABBRICATI
Ufficio Provinciale di
Campobasso**

Comune di Macchia Valfortore

Protocollo n. CB0051898 del 10/11/2020

Sezione: Foglio: 16

Particella: 362

Tipo Mappale n. del

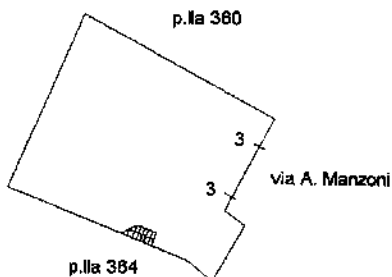
Dimostrazione grafica dei subalterni

Scala 1 : 500

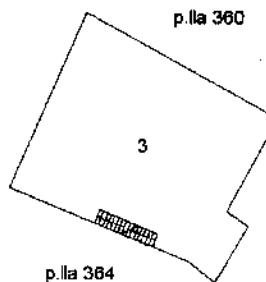
ALLEGATO C

N

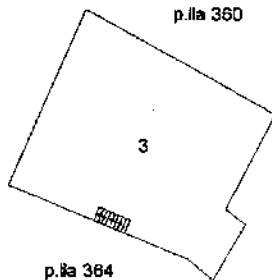
**PIANO TERRA
Via A. Manzoni**



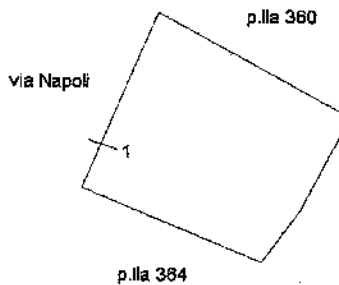
**PIANO PRIMO
Via A. Manzoni**



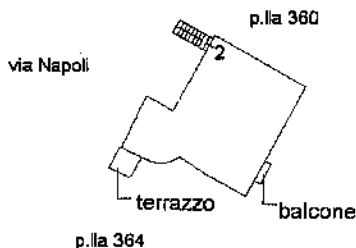
**PIANO SECONDO
Via A. Manzoni**



**PIANO TERRA
Via Napoli**



**PIANO primo
Via Napoli**



Ultima planimetria in atti