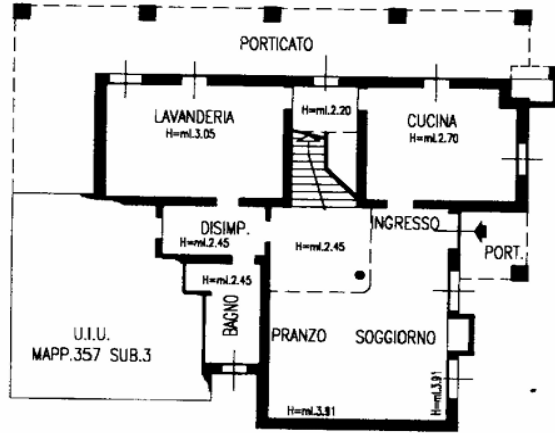
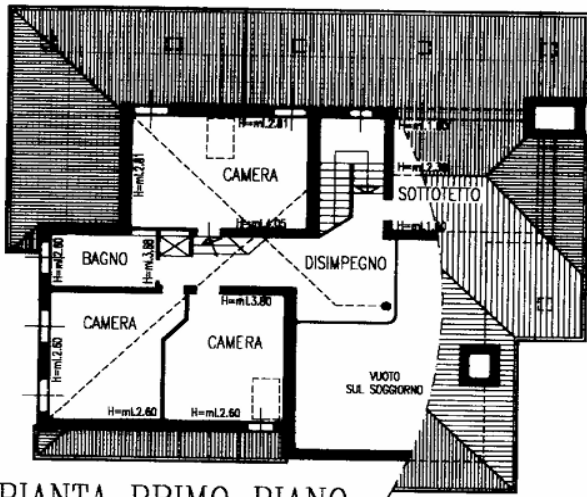




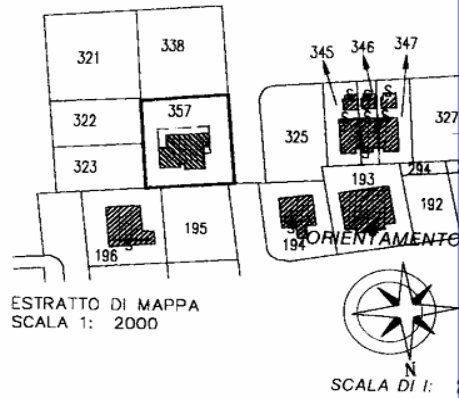
Planimetria di u.i.u. in Comune di **FINALE-EMILIA** via **M. AMPERE** civ. **9**



PIANTA PIANO TERRA



PIANTA PRIMO PIANO



ESTRATTO DI MAPPA  
SCALA 1: 2000

SCALA DI 1: 2000

Catasto del Fabbricati - Situazione al 30/12/2005 - Comune di FINALE EMILIA (D599) - < Foglio 54 - Particella 357 - Subalterno 2 >  
VIA ANDRE' MARIE AMPERE n. 9 Piano 1°

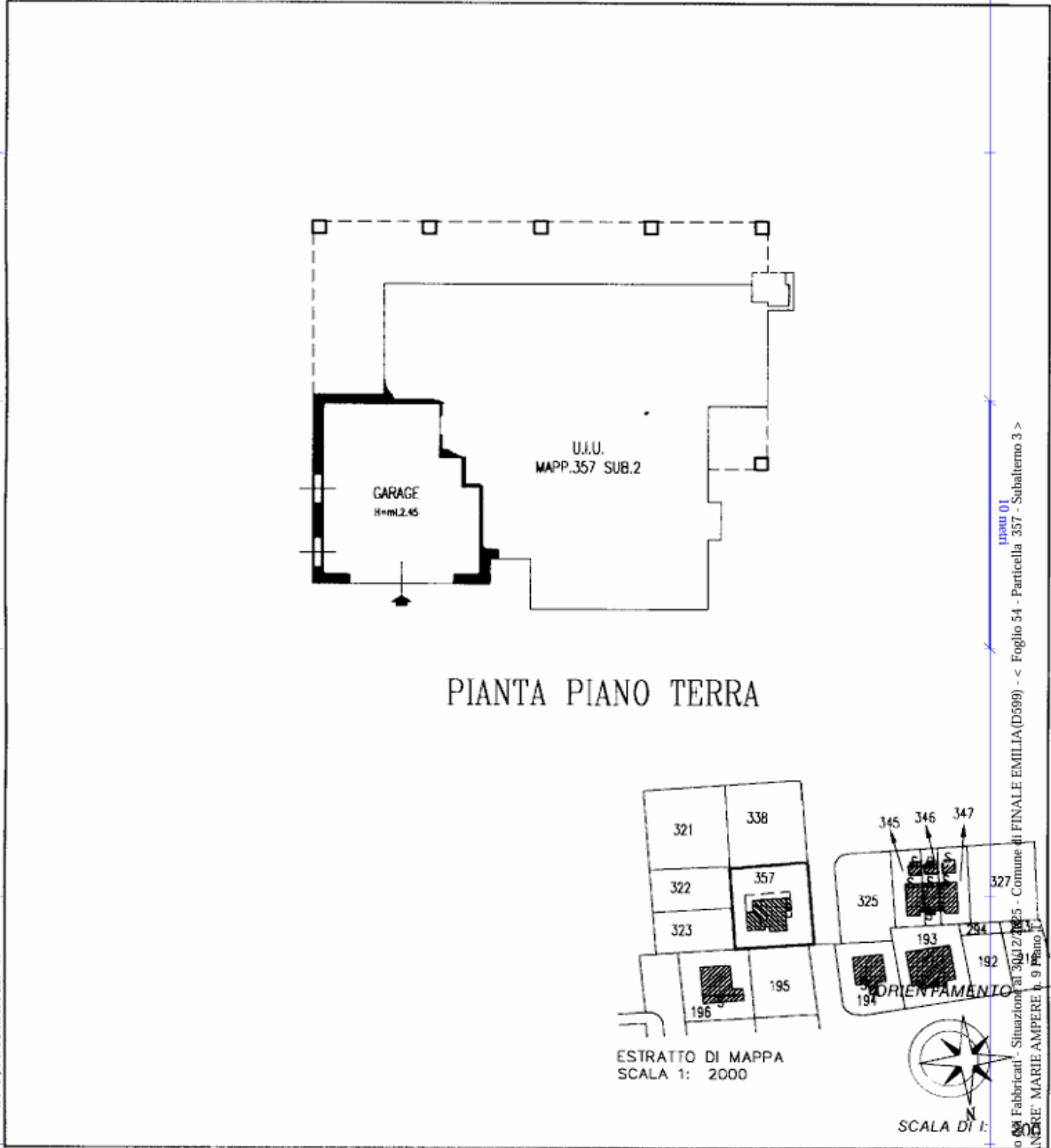
Dichiarazione di N.C.   
Denuncia di variazione   
Ultima planimetria in atti  
**Identificativi catastali**  
Data presentazione: 25/06/1998 - Data: 30/12/2025 - n. T82045  
Data di acquisizione: 22/06/98

Compilata dal **DOTT. ING. BONORA ROBERTO**  
**Dr. Ing. ROBERTO BONORA**  
Isritto all'albo de...  
data **22/06/98**

RISERVATO ALL'UFFICIO  
**3835/98**



Planimetria di u.i.u. in Comune di **FINALE-EMILIA** via **M. AMPERE** civ. **9**



Catasto Edilizio Urbano - Situazione al 30/12/1985 - Comune di FINALE EMILIA (D599) - < Foglio 54 - Particella 357 - Subalterno 3 >  
VIA ANGELO MARIE AMPERE n. 9 Piano I

Dichiarazione di N.C.   
Denuncia di variazione   
Pianta planimetria in atti

Compilata dal **DOTT. ING. BONORA ROBERTO**  
**Dr. Ing. ROBERTO BONORA**  
C.A.P. 40138 - 40138 - CASTELMAGGIORE  
Via S. Maria 5048  
Bologna  
data **22/06/98** Firma **Roberto Bonora**  
n. **5048**

RISERVATO ALL'UFFICIO

3835/20

Forma - Modulo Proprietà e Catasto Edilizio Urbano - F. 11