

MODULARIO  
Fig. 497



MINISTERO DELLE FINANZE  
DIREZIONE GENERALE DEL CATASTO E DEI SS.TT.EE.  
**CATASTO EDILIZIO URBANO** (R.D. 13-4-1939, n. 652)

MOD. BN (CEU)

LIRE  
**385**

Pianimetria di una in Comune di Arcinena - Via Duca di Genova

civ. 11

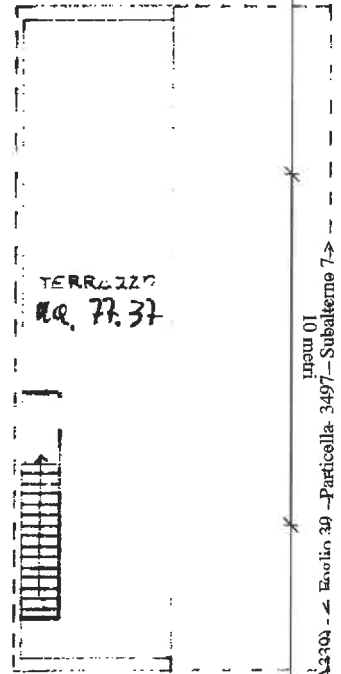
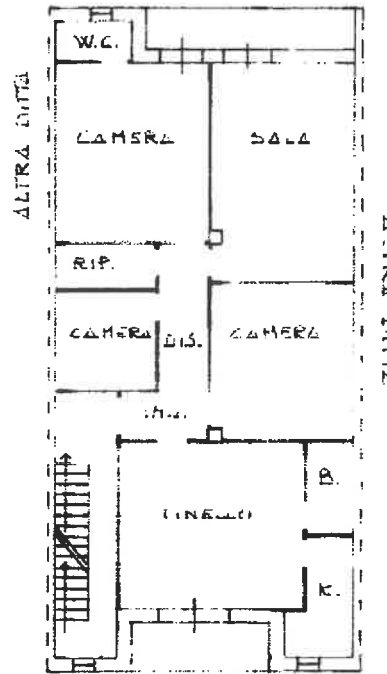


00863100

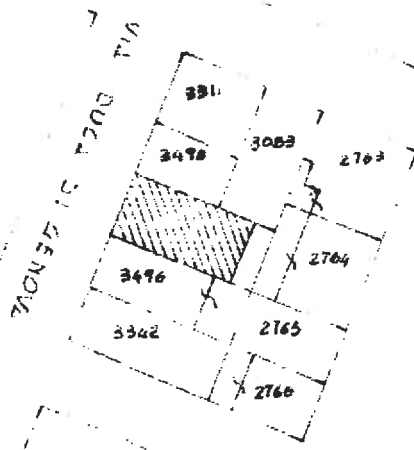
2° Piano m. 0.00

ALTRA DITTA

3° PIANO



Via Duca di Genova



Stralcio planim. 1:1000

ORIENTAMENTO



SCALA DI 1:200

Dichiarazione di N.C.

Denuncia di variazione

Ultima planimetria in atti

Compilata dal Arch. Giordano

Giuseppe

Arcinetti

Data presentazione: 12/03/1996 - Data: 20/02/2025 - n. T245482 - Richiedente:

Totale schede: 349 - Formato di acquisizione: A4 (210x297) - Formato stampa: A4 (210x297)

data 11.03.96 Firma [Signature]

RISERVATO ALL'UFFICIO



Handwritten notes: 12/3/96, 17/3/96

input 01  
Catasto del Fabbricati - Situazione al 20/02/2025 - Comune di APRICENA/A2300 - 4 - Esilio 39 - Particella 3497 - Subalterne 7 ->

Firmato