

MODULARIO
F. rig. rend. 487



MINISTERO DELLE FINANZE
DIPARTIMENTO DEL TERRITORIO

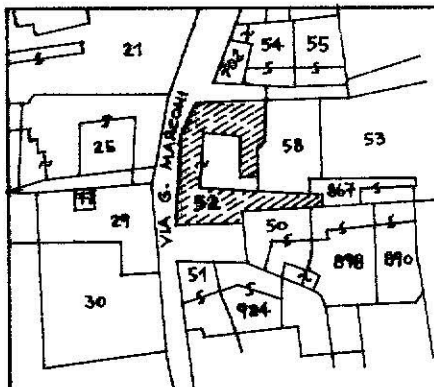
CATASTO EDILIZIO URBANO (RDL 13-4-1939, n. 652)

MOD. BM (CEU)

LIRE
500

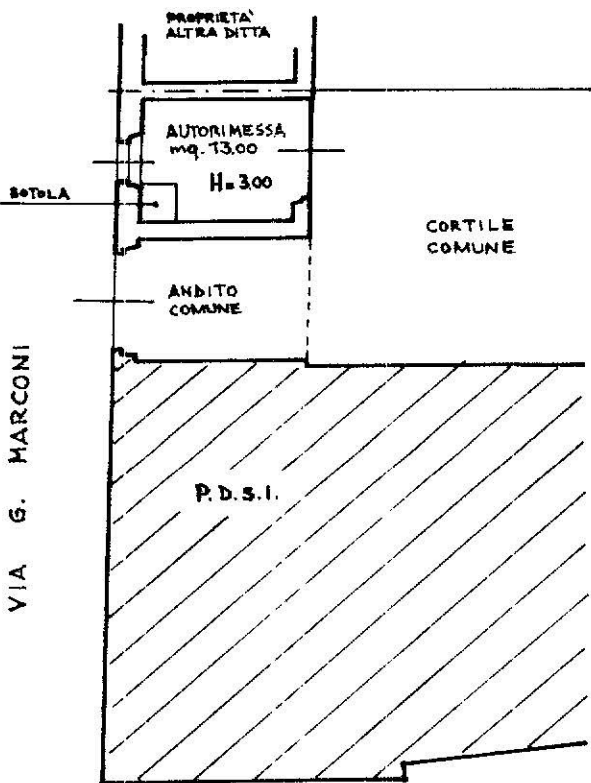
Planimetria di u.i.u. in Comune di AVTERA D'ANNA (MEDOLAGO) via G. MARCONI

civ. 3



SOSTITUZIONE DELLA PLANIMETRIA
FOGLIO 7 MAPP. 52 sub. 10


ESTRATTO DI MAPPA - 1:2000



PIAZZETTA COMUNALE

PIANO TERRA

ORIENTAMENTO



SCALA DI 1:200

Dichiarazione di N.C.
Denuncia di variazione

Compilata dal GEOMETRA
(Titolo, cognome e nome)
FERRARI GIOVANNI

RISERVATO ALL'UFFICIO

Iscritto all'albo dei Geometri
MIRANO n. 1521

11 APR. 1995 N. 722

Ultima planimetria catastale

Data presentazione: 11/04/1995 - Data: 02/10/2025 - n. T96308 - Richiedente: FRZSST57S24A794Y
F. 7 della provincia di AVTERA D'ANNA (MEDOLAGO)
n. 52 sub. 10
Totale schede: 1 - Formato di acquisizione: A4 (210x297) - Data stampa: 16-3-1995

ipatu 01
Catasto dei fabbricati - Situazione al 1/10/2025 - Comune di MEDOLAGO (F085) - < Foglio 7 - Particella 52 - Subaltemo 10 >
VIA G. MARCONI n. 3 Piano T