

MODULARIO  
F. n. 487

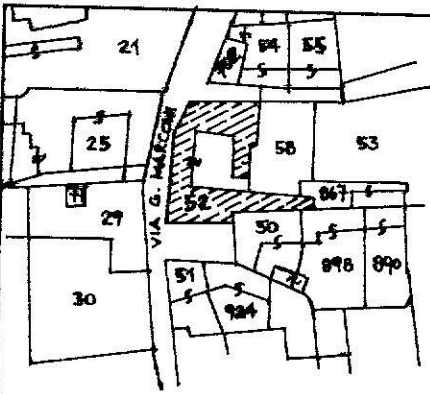


MINISTERO DELLE FINANZE  
DIPARTIMENTO DEL TERRITORIO  
**CATASTO EDILIZIO URBANO** (RDL 13-4-1939, n. 652)

MOD. BN (C)

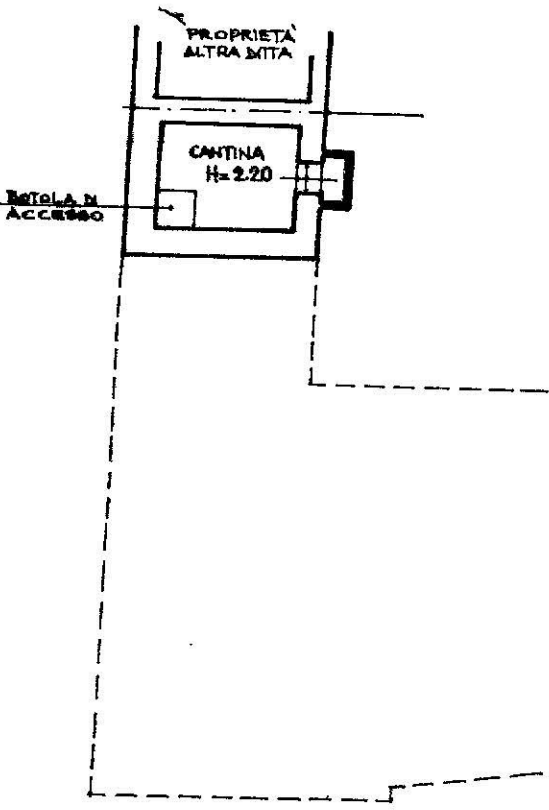
LIRE  
**500**

Planimetria di u.i.u. in Comune di RIVIERA D'ADDA (MEDOLAGO) via G. MARCONI civ. 3

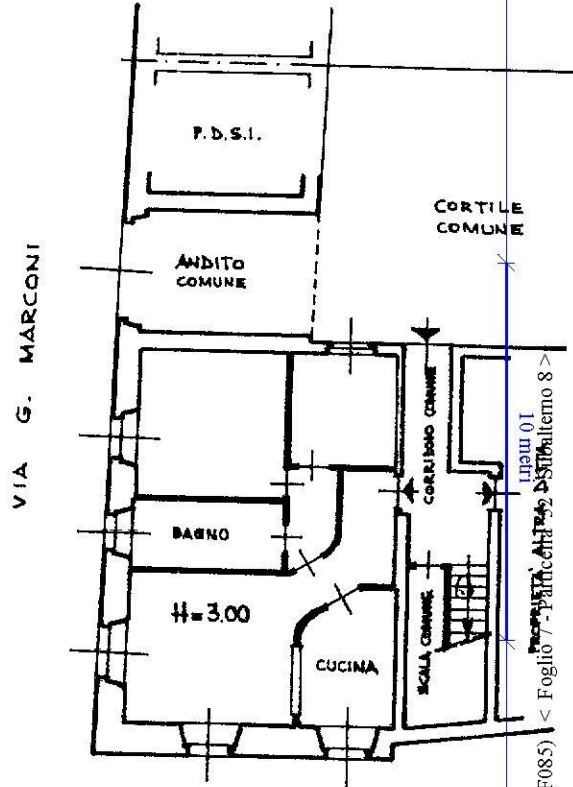


**SOSTITUZIONE DELLA PLANIMETRIA**  
**FOGLIO 7 MAPP. 52 sub. 8**


ESTRATTO DI MAPPA - 1:2000



PIANO INTERRATO



PIANO TERRA



Dichiarazione di N.C. <input type="checkbox"/>	Denuncia di variazione <input checked="" type="checkbox"/>	Compilata dal <b>GEOMETRA</b> (Titolo, cognome e nome) <b>FERRARI GIOVANNI</b>	RISERVATO ALL'UFFICIO
Ultima planimetria catastale		Iscritto all'albo dei <b>Geometri</b>	6483
Data presentazione: 03/04/1995 - Data: 02/10/2025 - n. T96309 - Richiedente: FRZSST57S24A794Y		data <b>16-3-1995</b> Firma <i>[Firma]</i>	

Catasto Edilizio Urbano - Situazione al 02/10/2025 - Comune di MEDOLAGO (FO85) - Foglio 7 - Mappa 52 sub. 8 - Sostituzione 8 - Linea 01