

MODULARIO  
F. rig. rend. 497

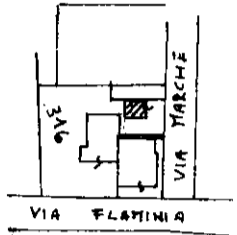


MINISTERO DELLE FINANZE  
DIPARTIMENTO DEL TERRITORIO  
**CATASTO EDILIZIO URBANO** (RDL 13-4-1939, n. 652)

MOD. **BN** (CEU)

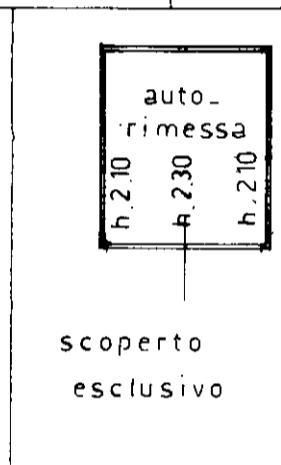
LIRE  
**200**

Planimetria di u.i.u. in Comune di CARTOCETO via MARCHE civ. ....



PLANIMETRIA sc. 1:2000  
FOGLIO 22 MAPP. 316

stessa ditta

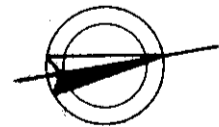


VIA MARCHE

PIANO TERRA

PER AMPLIAMENTO DEL FOGLIO 22 MAPP. 1111 sub. 2

ORIENTAMENTO



SCALA DI 1: 200

Roma - Istituto Poligrafico e Zecca dello Stato - P.V.

Dichiarazione di N.C.   
Denuncia di variazione   
  
Identificativi catastali  
F. 22  
n. 1111 sub. 5

Compilata dal GEOM. GIORGIO PIMPINELLI  
(Titolo, cognome e nome)  
Iscritto all'albo dei GEOMETRI  
della provincia di PESARO n. 782  
data ..... Firma *[Signature]*

RISERVATO ALL'UFFICIO  
Prot. Co 284  
13 NOV 1995