


ALLEGATI LOTTO 5

DOCUMENTI CATASTALI



Direzione Provinciale di Como
Ufficio Provinciale - Territorio
Servizi Catastali

Visura storica per immobile

Situazione degli atti informatizzati al 12/11/2025

Data: 12/11/2025 Ora: 17:18:20

Segue

Visura n.: T332212

Pag.: 1

Dati della richiesta

Comune di ERBA (Codice:D416)
Provincia di COMO

Catasto Fabbricati

Sez. Urb.: INC Foglio: 2 Particella: 119 Sub.: 51

INTESTATO

(1) Proprietà: 1000/1000

Unità immobiliare dal 07/04/2021

N.	DATI IDENTIFICATIVI				DATI DI CLASSAMENTO				DATI DERIVANTI DA			
	Sezione Urbana	Foglio	Particella	Sub	Zona Cons	Micro Zona	Categoria	Classe		Consistenza	Superficie Catastale	Rendita
1	INC	2	119	51			C/6	4	13 m ²	Totale: 13 m ²	Euro 86,61	VARIAZIONE TOPOGNOMASTICA del 07/04/2021 Pratica n. CO0067825 in atti del 07/04/2021 VARIAZIONE TOPOGNOMASTICA DUFFICIO (n. 13715.1/2021)
Indirizzo: VIA Fiume n. 14 Piano S1												
Notifica: Mod.58												

Mappali Terreni Correlati
Codice Comune D416 - Sezione F - Foglio 9 - Particella 119

Situazione dell'unità immobiliare dal 09/11/2015

N.	DATI IDENTIFICATIVI				DATI DI CLASSAMENTO				DATI DERIVANTI DA			
	Sezione Urbana	Foglio	Particella	Sub	Zona Cons	Micro Zona	Categoria	Classe		Consistenza	Superficie Catastale	Rendita
1	INC	2	119	51			C/6	4	13 m ²	Totale: 13 m ²	Euro 86,61	Variazione del 09/11/2015 - Inserimento in visura dei dati di superficie
Indirizzo: VIA Fiume Piano S1												
Notifica: Mod.58												



Direzione Provinciale di Como
Ufficio Provinciale - Territorio
Servizi Catastali

Data: 12/11/2025 Ora: 17.18.20 Segue
Visura n.: T332212 Page: 2

Visura storica per immobile

Situazione degli atti informatizzati al 12/11/2025

Situazione dell'unità immobiliare dal 21/10/2014

N.	DATI IDENTIFICATIVI				DATI DI CLASSAMENTO				DATI DERIVANTI DA			
	Sezione Urbana	Foglio	Particella	Sub	Zona Cens.	Micro Zona	Categoria	Classe		Consistenza	Superficie Catastale	Rendita
1	INC	2	119	51			C/6	4	13 m ²		Euro 86.61	VARIAZIONE del 21/10/2014 Pratica n. CO0158558-in atti dal 21/10/2014 G.A.F. CODIFICA PIANO INCOERENTE (n. 44292.1/2014)
Indirizzo VIA Fiume Piano S1												
Notifica												
Partita												
Mod.58												

Situazione dell'unità immobiliare dal 26/10/2010

N.	DATI IDENTIFICATIVI				DATI DI CLASSAMENTO				DATI DERIVANTI DA			
	Sezione Urbana	Foglio	Particella	Sub	Zona Cens.	Micro Zona	Categoria	Classe		Consistenza	Superficie Catastale	Rendita
1	INC	2	119	51			C/6	4	13 m ²		Euro 86.61	VARIAZIONE MODIFICA IDENTIFICATIVO del 22/12/1980 Pratica n. CO0221617 in atti dal 26/10/2010 VARIAZIONE PER MODIFICA IDENTIFICATIVO (n. 422.1/1980)
Indirizzo VIA Fiume Piano 1												
Notifica												
Partita												
Mod.58												

L'intestazione alla data della richiesta deriva dai seguenti atti:

Situazione degli intestati dal 22/12/1980

N.	DATI ANAGRAFICI		CODICE FISCALE	DIRITTI E ONERI REALI
1				(1) Proprietà 1000/1000
DATI DERIVANTI DA				
dal 22/12/1980 Pratica n. CO0221617 in atti dal 26/10/2010 VARIAZIONE PER MODIFICA IDENTIFICATIVO (n. 422.1/1980)				

Visura storica per immobile

Situazione degli atti informatizzati al 12/11/2025

Situazione dell'unità immobiliare che ha originato il precedente dal 26/10/2010

N.	DATI IDENTIFICATIVI				DATI DI CLASSAMENTO				DATI DERIVANTI DA			
	Sezione Urbana	Foglio	Particella	Sub	Zona Cons.	Micro Zona	Categoria	Classe		Consistenza	Superficie Catastale	Rendita
1		2	119	51			C/6	4	13 m ²		Euro 86,61	VARIAZIONE MODIFICA IDENTIFICATIVO del 22/12/1980 Pratica n. CO0221180 in atti dal 26/10/2010 VARIAZIONE PER MODIFICA IDENTIFICATIVO (n. 422 I/1980)
Indirizzo												
VIA Fiume Piano 1												
Notifica												
Annonazioni												
di studio: h.3757 sub.422/80												
Partita												
Mod.58												

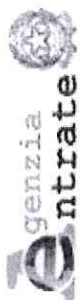
L'intestazione alla data della richiesta deriva dai seguenti atti:

Situazione degli intestati dal 22/12/1980

N.	DATI ANAGRAFICI	CODICE FISCALE	DIRITTI E ONERI REALI
1			
DATI DERIVANTI DA			
del 22/12/1980 Pratica n. CO0221180 in atti dal 26/10/2010 VARIAZIONE PER MODIFICA IDENTIFICATIVO (n. 422 I/1980)			
(1) Proprietà 1000/1000 fino al 22/12/1980			

Situazione dell'unità immobiliare che ha originato il precedente dal 01/01/1992

N.	DATI IDENTIFICATIVI				DATI DI CLASSAMENTO				DATI DERIVANTI DA			
	Tipo	Anno	Protocollo	Sub	Zona Cons.	Micro Zona	Categoria	Classe		Consistenza	Superficie Catastale	Rendita
1	P	1980	422				C/6	4	13 m ²		Euro 86,61 L. 167.700	VARIAZIONE del 01/01/1992 Variazione del quadro tariffario
Indirizzo												
VIA Fiume Piano 1												
Notifica												
Partita												
1000719												
Mod.58												



Direzione Provinciale di Como
Ufficio Provinciale - Territorio
Servizi Catastali

Visura storica per immobile

Situazione degli atti informatizzati al 12/11/2025

Data: 12/11/2025 Ora: 17.18.20 Fine
Visura n.: T332212 Pag: 4

Situazione dell'unità immobiliare dal 30/09/1991

N.	DATI IDENTIFICATIVI			DATI DI CLASSAMENTO					DATI DERIVANTI DA		
	Tipo	Anno	Protocollo	Zona Cens.	Micro Zona	Categoria	Classe	Consistenza		Superficie Catastale	Rendita
1	P	1980	422			C/6	4	13 m ²		Euro 0,10 L. 195	VARIAZIONE del 30/09/1991 in atti dal 17/09/1993 PROGETTO FINALIZZATO (n. 422/1980)
Indirizzo VIA Fiume Pieno 1											
Notifica Parrata 1000719 Mod.58											

Situazione dell'unità immobiliare dal 22/12/1980

N.	DATI IDENTIFICATIVI			DATI DI CLASSAMENTO					DATI DERIVANTI DA		
	Tipo	Anno	Protocollo	Zona Cens.	Micro Zona	Categoria	Classe	Consistenza		Superficie Catastale	Rendita
1	P	1980	422			C00					COSTITUZIONE del 22/12/1980 in atti dal 30/06/1987
Indirizzo VIA Fiume Pieno 1											
Notifica Parrata 1000719 Mod.58											

L'intestazione alla data della richiesta deriva dai seguenti atti:

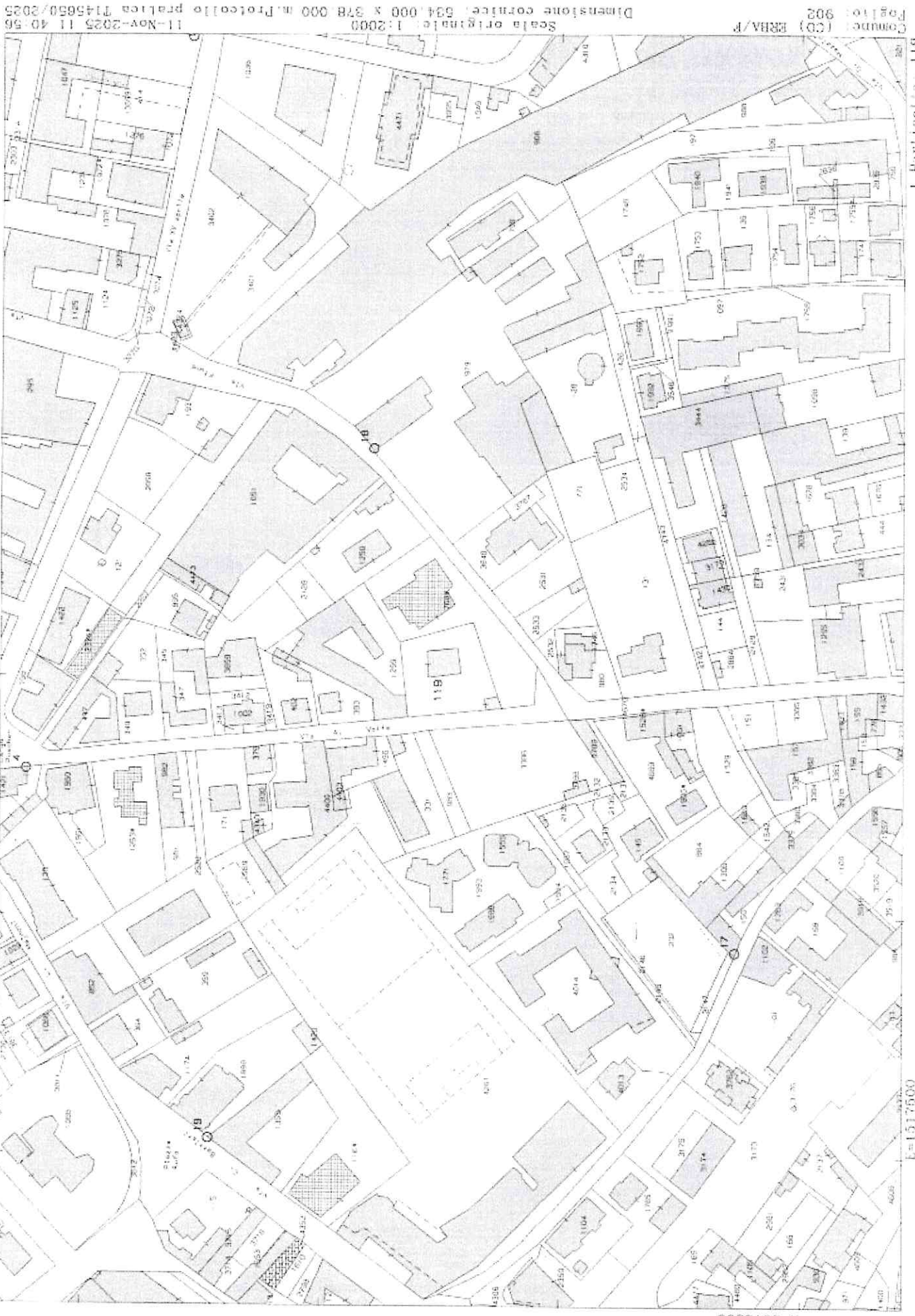
Situazione degli intestati dal 22/12/1980

N.	DATI ANAGRAFICI	CODICE FISCALE	DIRITTI FONERIE REALI
1			
DATI DERIVANTI DA			
	COSTITUZIONE del 22/12/1980 in atti dal 30/06/1987 422/1980		111 Proprietà 100071000 - fincol 22/12/1980

Visura telematica

Direzione Provinciale di Cono Ufficio Provinciale - Territoriale Direttore

Vis. tel.



11-Nov-2025 11:40:56

Scala originale: 1:2000
Dimensione cornice: 634,000 x 378,000 m. Protocollo pratica 1145650/2025

Comune (CD) ERBA/F

Foglio: 902

I Particella: 119

N=5072800

E=1517500

