

MODULI A/R/O
1/1998/1998/497



MINISTERO DELLE FINANZE
DIPARTIMENTO DEL TERRITORIO

CATASTO EDILIZIO URBANO

(RDL 13-4-1939, n. 652)

MOD. BN (CEU)

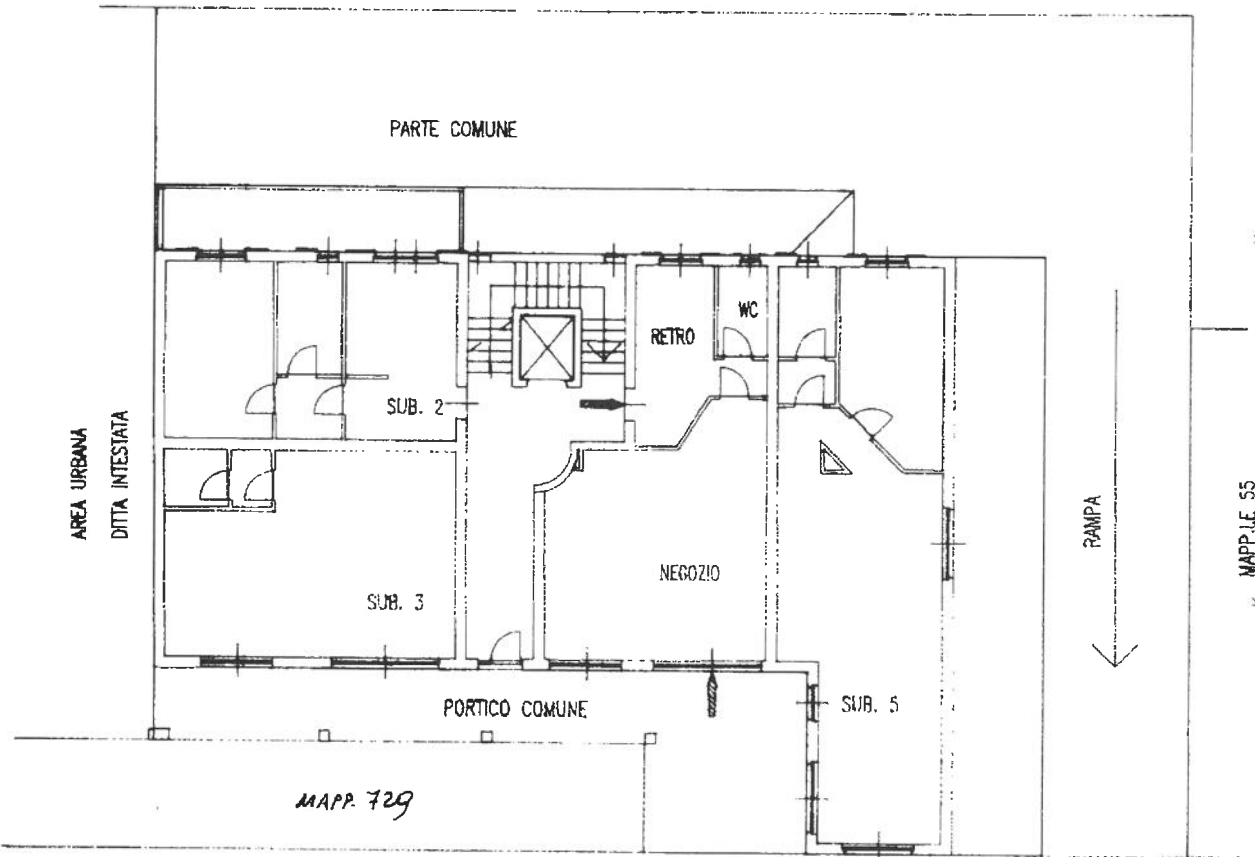
1000
500

Planimetria di u.i.u. in Comune di **Melzo** via **Monte Rosa** civ. **15A**

Pianta Piano Terra
H= 3.00

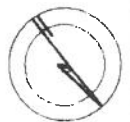
MAPP. LE 93

PARTE COMUNE



VIA MONTE ROSA

ORIENTAMENTO



SCALA DI 1: 200


Dichiarazione di N.C.
Denuncia di variazione

Compilata dal **Geom. Galise Fortunato**
(Titolo, cognome e nome)

RISERVATO ALL'UFFICIO

Ultima planimetria in atti
Data presentazione: 26/01/1998 - Data: 02/06/2025 - n. T10212 - Richiedente: NRDVCN65A61F839C
Totale schede: 95 Formato di acquisizione: A4(210x297) Formato stampa: A4(210x297)
n. sub. 4 data: GEN. 1998

Identificativi catastali
Milano
8468



linea 01
Subalterno 4 >
MAPP. LE 55
Catasto di Fabbricati - Situazione al 02/06/2025 - Comune di MELZO (MI) - < Foglio 9 - Particella 95 - Subalterno 4 >
Firmato DA: M. BENEDETTI - INFORMATICA - INFORMATICA - QUALIFIED ELECTRONIC SIGNATURE - GA-3-Serial#: 19000402

Roma - Istituto Poligrafico e Zecca dello Stato - P.V.