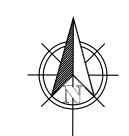
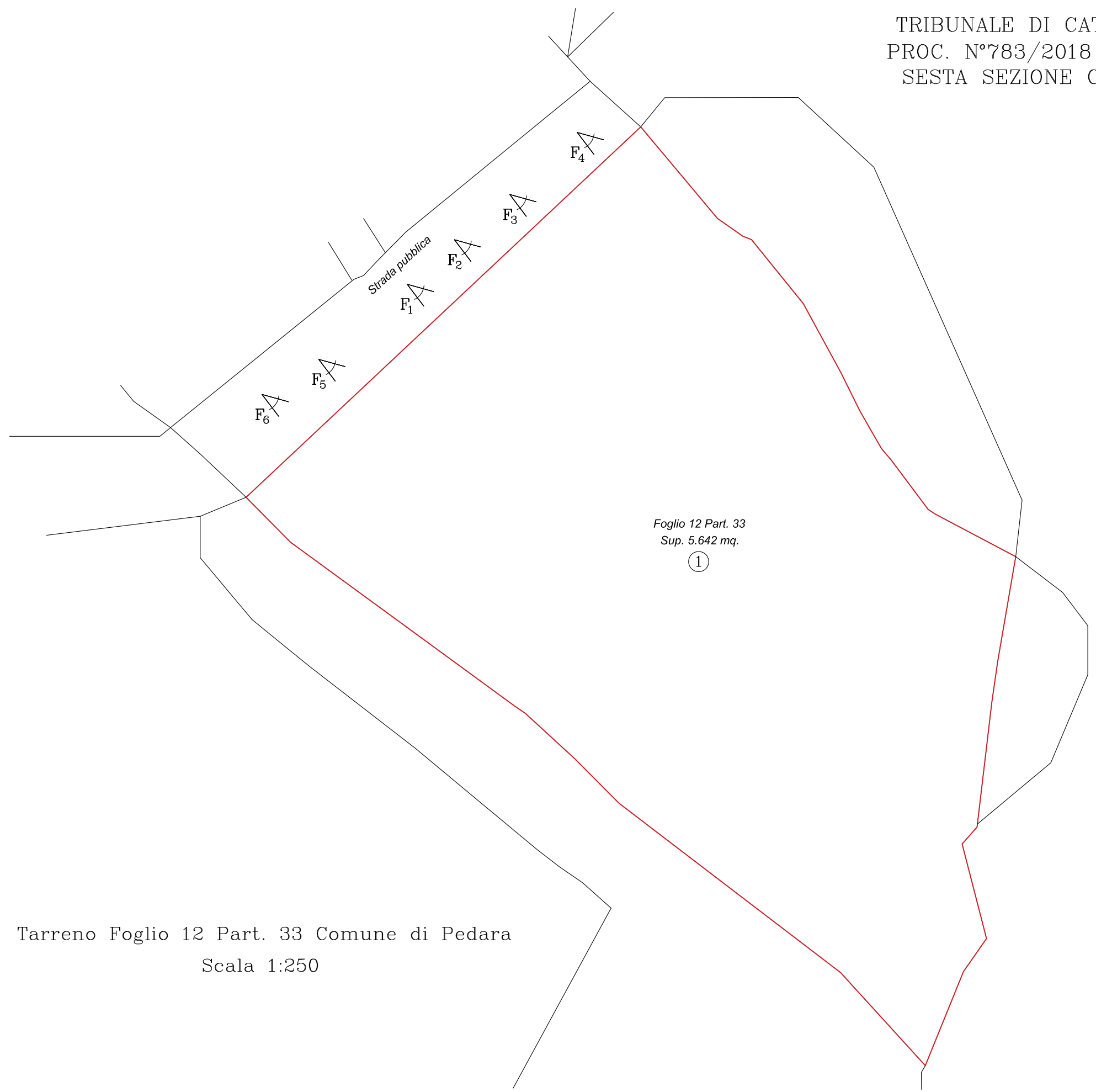



TRIBUNALE DI CATANIA  
PROC. N°783/2018 R.G.E.  
SESTA SEZIONE CIVILE

CALCOLO SUPERFICI

Calcolo Sup Lorda Catastale	
① Part. 33	mq 5.642
<hr/>	
Tot SUP LORDA Catast.	mq 5.642
Calcolo Sup Lorda depurata dalla strada	
① Part. 33	mq 4.963,29
Tot SUP LORDA	mq 4.963,29

 Sup LORDA



 Punti di presa fotografica

Tarreno Foglio 12 Part. 33 Comune di Pedara  
Scala 1:250

**IL C.T.U.**  
Dott. ing. Antonino Borzi

  
  
 (timbro e firma)