

MODULARIO  
a r. n. 497



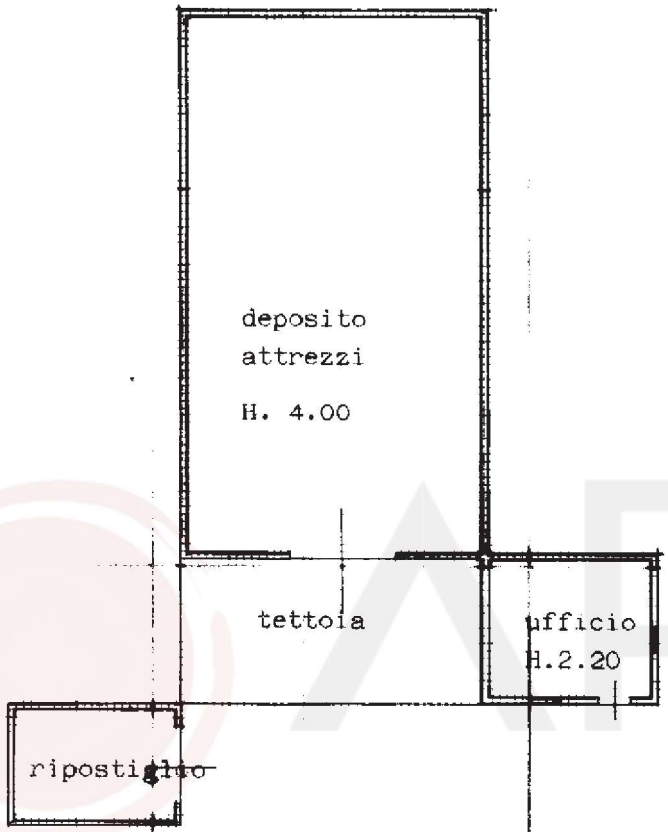
MINISTERO DELLE FINANZE  
DIPARTIMENTO DEL TERRITORIO  
**CATASTO EDILIZIO URBANO** (RDL 13-4-1939, n. 652)

MOD. **BM** (CEU)

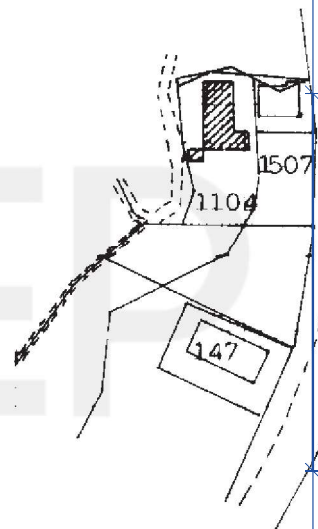
LIRE  
**200**

Planimetria di u.i.u. in Comune di MONSELICE via G. GALILEI civ. 15

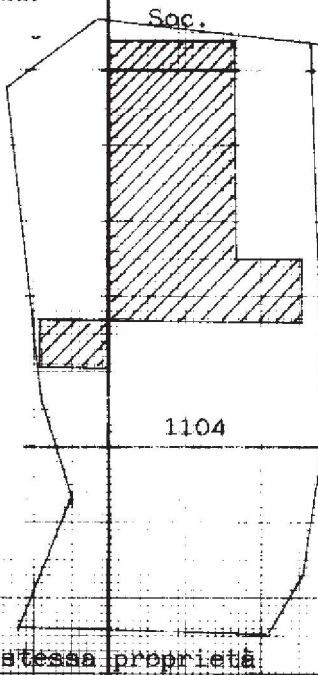
| N.C.T. |     |      | N.C.E.U. |     |     |      |     |     |
|--------|-----|------|----------|-----|-----|------|-----|-----|
| FG     | ALL | MAP  | FG       | SEZ | ALL | MAP  | SUB | SUB |
| 21     | -   | 1104 | 15       | B   | -   | 1104 |     |     |



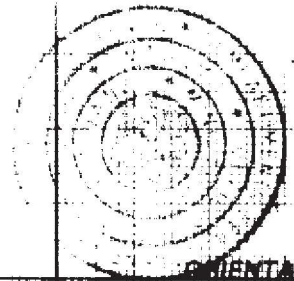
PIANTA PIANO TERRA



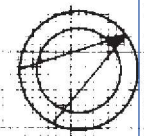
Planimetria 1:2000



Planimetria 1:500



ORIENTAMENTO



SCALA DI 1:200

Dichiarazione di N.C.   
Denuncia di variazione   
Ultima planimetria in atti

Compilata dal GEOM. PAOLO GREGGIO  
(Titolo, cognome e nome)

RISERVATO ALL'UFFICIO

**#12671**

Data presentazione: 23/09/1999 - Data: 22/01/2025 - n. T279863 - Richiedente: VTTPL69E30G224B

Totale fogli: 15 - Formato di acquisizione: A4(210x297) - Formato stampato richiesto: A4(210x297)  
n. 1104 sub

data 17/09/99 Firma [Signature]

**23 SET. 1999**

via Galilei  
 Catasto di Fabbricati - Situazione al 22/01/2025 - Comune di MONSELICE (F382) - < Foglio 21 - Particella 1104 - Subalterno >  
 Firmato DA: [Stamp]