

ELABORATO PLANIMETRICO

Compilato da:
Cavallin Maurizio

Iscritto all'albo:
Geometri

Prov. Treviso

N. 1770

**Agenzia del Territorio
CATASTO FABBRICATI
Ufficio Provinciale di
Treviso**

Comune di Giavera Del Montello

Sezione: B

Foglio: 2

Particella: 1568

Protocollo n. TV0111581 del 02/05/2006

Tipo Mappale n.

del

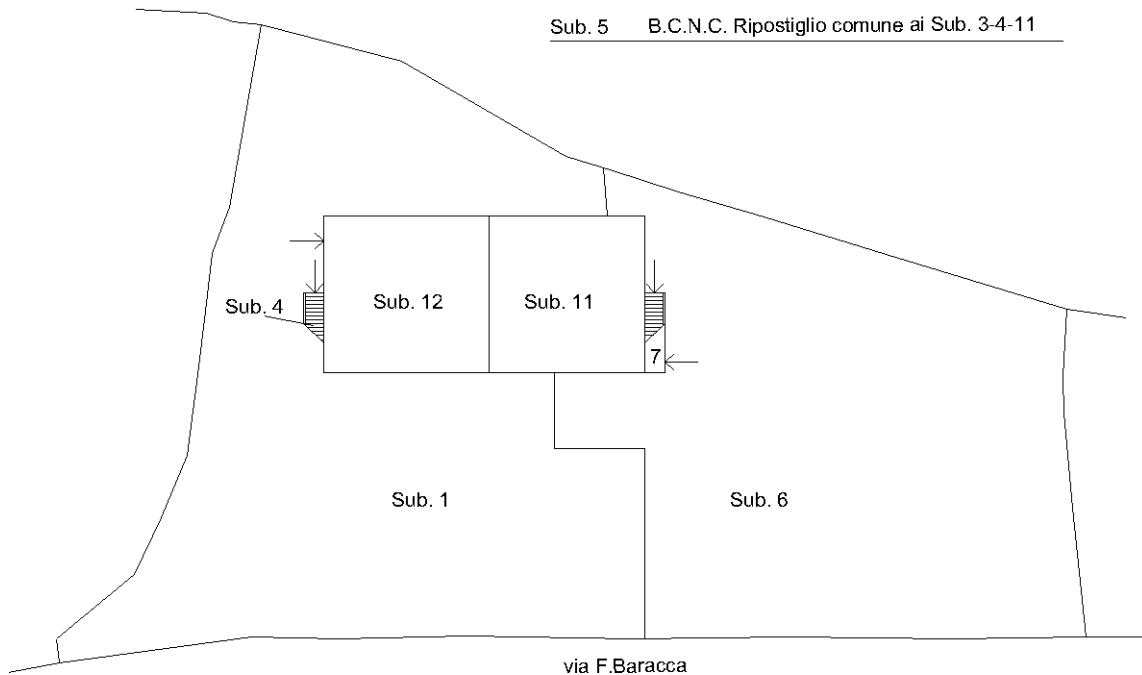
Dimostrazione grafica dei subalterni

Scala 1 : 500

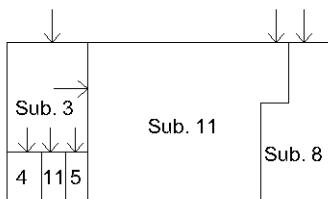
Sub. 1 B.C.N.C. Area scoperta di mq.814 comune ai Sub. 3-4-5-11-12

Sub. 6 B.C.N.C. Area scoperta di mq.749 comune ai Sub. 7-8

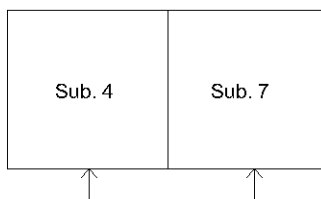
Sub. 5 B.C.N.C. Ripostiglio comune ai Sub. 3-4-11



Piano terra (T)



Piano primo sottostrada (S1)



Piano primo (1)



Ultima planimetria in atti