

**Agenzia del Territorio
CATASTO FABBRICATI
Ufficio Provinciale di
Piacenza**

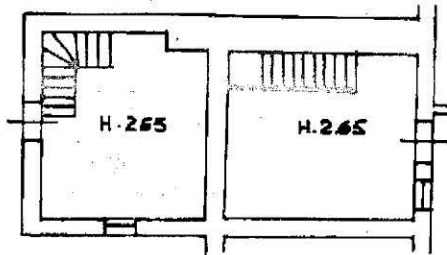
Dichiarazione protocollo n. 000110432 del 26/09/2002
Planimetria di u.i.u. in Comune di Fiorenzuola D'Arda
Localita' Santa Maria Gallo civ. 17

Identificativi Catastali:
Sezione:
Foglio: 35
Particella: 18
Subalterno: 13

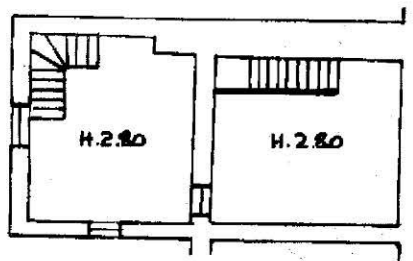
Compilata da:
Massari Maurizio
Iscritto all'albo:
Architetti
Prov. Piacenza N. 169

Scheda n. 1 Scala 1:200

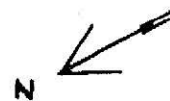
ALLEGATO A1



PIANO TERRA



PIANO PRIMO



Cat. Fabbricati - Situazione al 30/09/2025 - Comune di FIORENZUOLA D'ARDA(D611) - < Foglio 35 - Particella 18 - Subalterno 13 >
LOCALITA' SANTA MARIA GALLO, 17 Piacenza

Ultima planimetria in atti