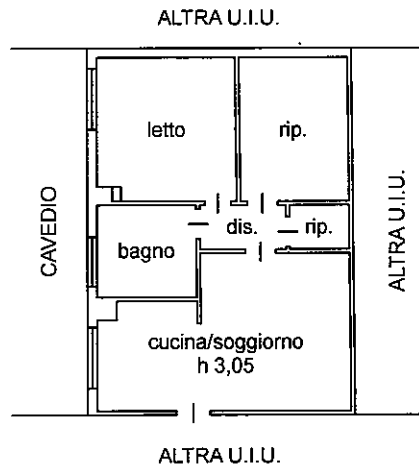


Dichiarazione protocollo n.	del
Comune di Gonzaga	
Largo Martiri Della Liberta'	civ. 25
Identificativi Catastali: Sezione: Foglio: 22 Particella: 183 Subalterno: 307	Compilata da: Gili Fiorenzo Iscritto all'albo: Geometri Prov. Mantova N. 2002

Planimetria
Scheda n. 1      Scala 1:200

## PIANO SECONDO

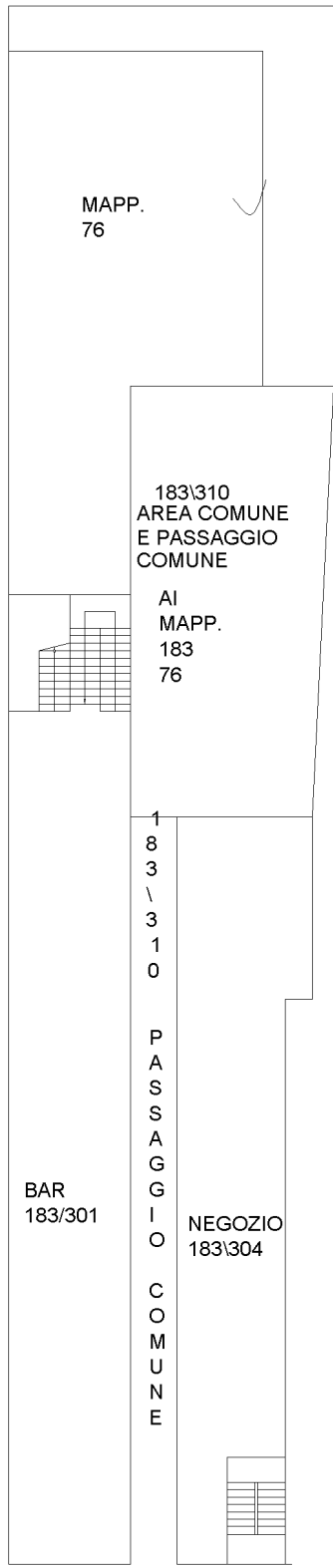


**ELABORATO PLANIMETRICO** N. 224  
 Prov. Mantova  
 Iscritto all'albo: Architetti  
 Mapp. 76  
 MN0034493 del 15/04/2005  
 Protocollo n. del  
 Tipo Mappale n. Scala 1 : 200

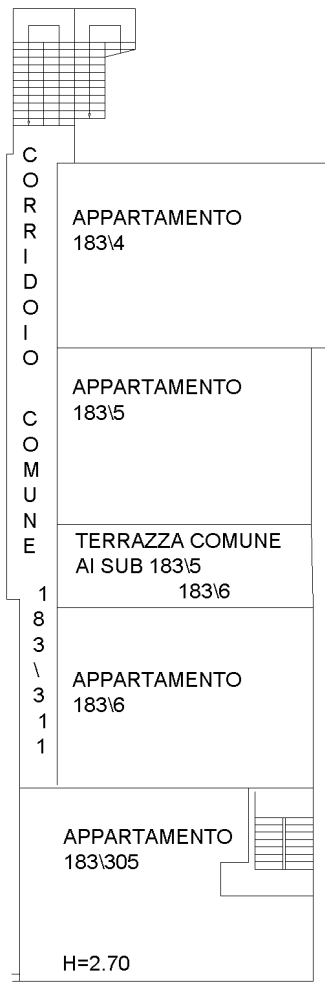
Compilato da: Zucchi Vittorio  
 Foglio: 22  
 Sezione: 183  
 Particella: 183

Comune di Gonzaga  
 Dimostrazione grafica dei subalterni

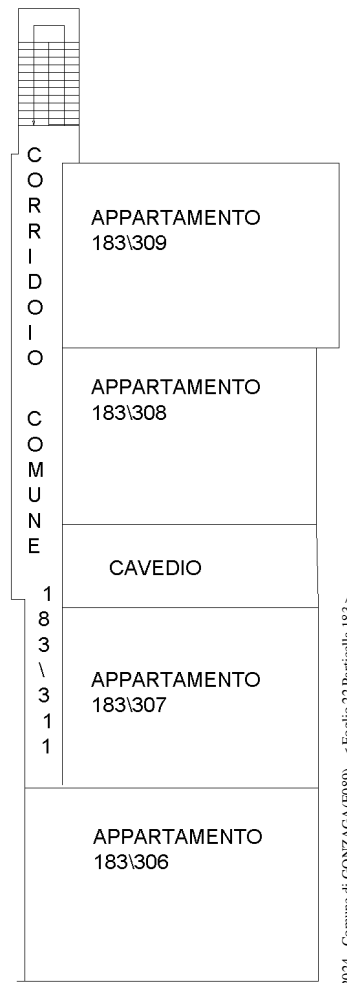
**Agenzia del Territorio**  
**CATASTO FABBRICATI**  
 Ufficio provinciale di Mantova



PIANTA PIANO  
 TERRA  
 H=3.50



PIANTA PIANO  
 PRIMO  
 H=3.00



PIANTA PIANO  
 SECONDO  
 H=3.00

