

TRIBUNALE DI MACERATA

ESECUZIONE IMMOBILIARE N. R.G. 018/2022

ALLEGATO N. 3

PLANIMETRIE CATASTALI

IMMOBILI SITI IN CORRIDONIA VIA CAVOUR 27

(F. 42 – P.LLE 165 -e 171 SUB 3 – 4)

MODULARIO
F. rig. rend. 497



MINISTERO DELLE FINANZE
DIREZIONE GENERALE DEL CATASTO E DEI SS.TT.EE.

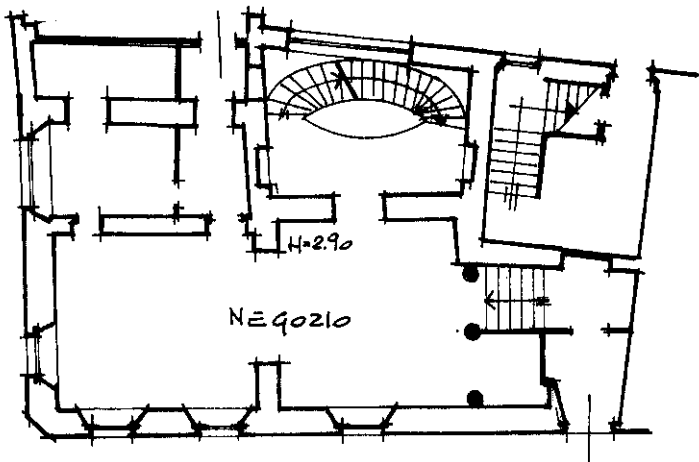
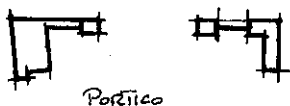
MOD. BN (CEU)

LIRE
350

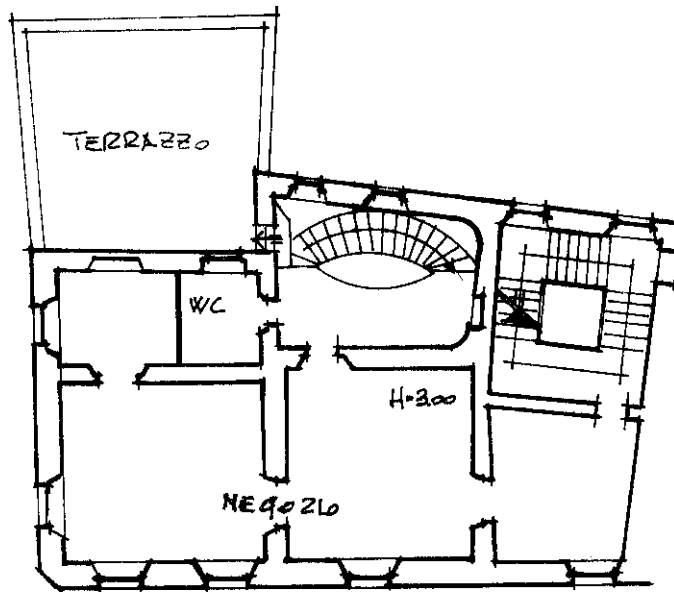
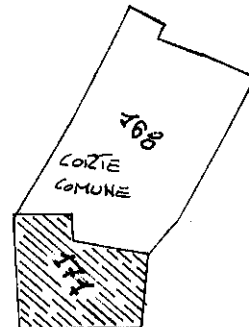
CATASTO EDILIZIO URBANO (RDL 13-4-1939, n. 652)

* Scala originale non disponibile. *

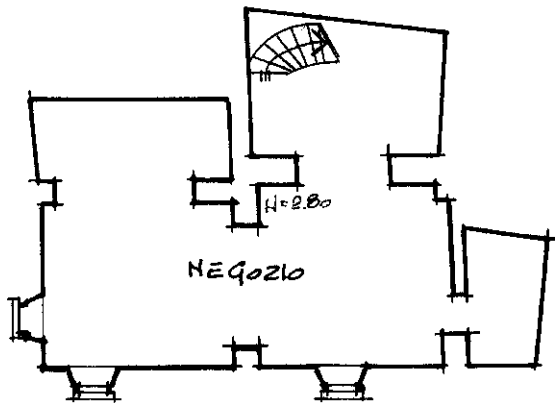
Planimetria di u.i.u. in Comune di CORRIDONIA via CAVOUR civ.



PIANO PRIMO



PIANO SECONDO



PIANO SOTTOSTRADA 1°

ORIENTAMENTO



SCALA DI 1:200

Roma - Istituto Poligrafico e Zecca dello Stato - P.V.

Catasto dei fabbricati - Situazione al 07/08/2024 - Comune di CORRIDONIA(D042) - < Foglio 42 - Particella 171 - Subaltemo 3 >
CORSO CAVOUR n. 27 Piano S1 - 1 - 2

Dichiarazione di N.C.
Denuncia di variazione

Compilata dall' ARCHITETTO
(Titolo, cognome e nome)
ALFONSO CAMPETTI

RISERVATO ALL'UFFICIO

B-207/93

Ultima planimetria in atti
Identificativi catastali
Data presentazione: 27/01/1993 - Data: 07/08/2024 - n. T243537 - Richiedente: FRRRSR57E07F621W
Totale schede: 272 Formato di acquisizione: A4 (210x297) Formato stampa: A4 (210x297)

Iscritto all'albo degli ARCHITETTI
della provincia di MACERATA
data Firma Alfonso Campetti

MODULARIO
F. rig. rend. 487

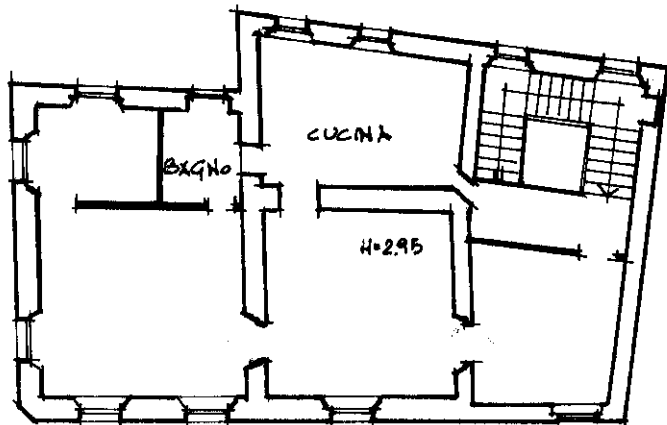


MINISTERO DELLE FINANZE
DIREZIONE GENERALE DEL CATASTO E DEI SS.TT.EE.
CATASTO EDILIZIO URBANO (RDL 13-4-1939, n. 652)

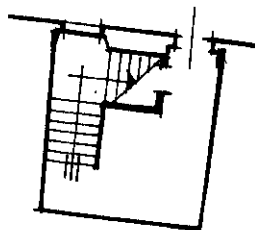

MOD. **BN** (CEU)

LIRE
350

Planimetria di u.i.u. in Comune di CORRIDONIA via CAVOUR civ.



PIANO TERZO (ABITAZIONE)



PIANO PRIMO

ORIENTAMENTO



SCALA DI 1:200

Roma - Istituto Poligrafico e Zecca dello Stato - P.V.

innum 01
Catasto dei Fabbricati - Situazione al 07/08/2024 - Comune di CORRIDONIA(D042) - < Foglio 42 - Particella 171 - Subalterno 4 >
CORSO CAVOUR n. 27 Piano 3

Dichiarazione di N.C.
Denuncia di variazione

Compilata dall' ARCHITETTO
(Titolo, cognome e nome)
ALFONSO CAMPETI

RISERVATO ALL'UFFICIO
B-207/93

Ultima planimetria in atti
Identificativi catastali
Data presentazione: 27/01/1993 - Data: 07/08/2024 - n. T243539 - Richiedente: FRRRSR57E07F621W
Totale schede: 1 Formato di acquisizione: A4 (210x297) - Formato stampa file: A4 (210x297)
n. 1 sub: A
data Firma Alfonso Campeti

MODULARIO
F. rig. rend. 497

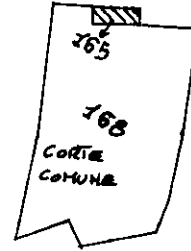


MINISTERO DELLE FINANZE
DIREZIONE GENERALE DEL CATASTO E DEI SS.TT.EE.
CATASTO EDILIZIO URBANO (RDL 13-4-1939, n. 652)

MOD. BN (CEU)

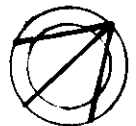
LIRE
350

Planimetria di u.i.u. in Comune di CORRIDONIA via CAVOUR civ.



PIANO TERRA

ORIENTAMENTO



SCALA DI 1:200

Dichiarazione di N.C.
Denuncia di variazione

Compilata dal ARCHITETTO
(Titolo, cognome e nome)
ALFONSO CAMPETTI

RISERVATO ALL'UFFICIO

Ultima planimetria in atti
Identificativi catastali
Data presentazione: 27/01/1993 - Data: 07/08/2024 - n. T243536 - Richiedente: FRRRSR57E07F621W
Totale sf. 1 - Formato di acquisizione: A4 (210x297) - Formato stampa: A4 (210x297)

Iscritto all'albo degli ARCHITETTI
della provincia di MACERATA
data Firma Alfonso Campetti

B-207/53

Catasto dei Fabbricati - Situazione al 07/08/2024 - Comune di CORRIDONIA(D042) - < Foglio 42 - Particella 165 - Subalterno >
CORSO CAVOUR Piano I

Roma - Istituto Poligrafico e Zecca dello Stato - P.V.