

TRIBUNALE DI MACERATA

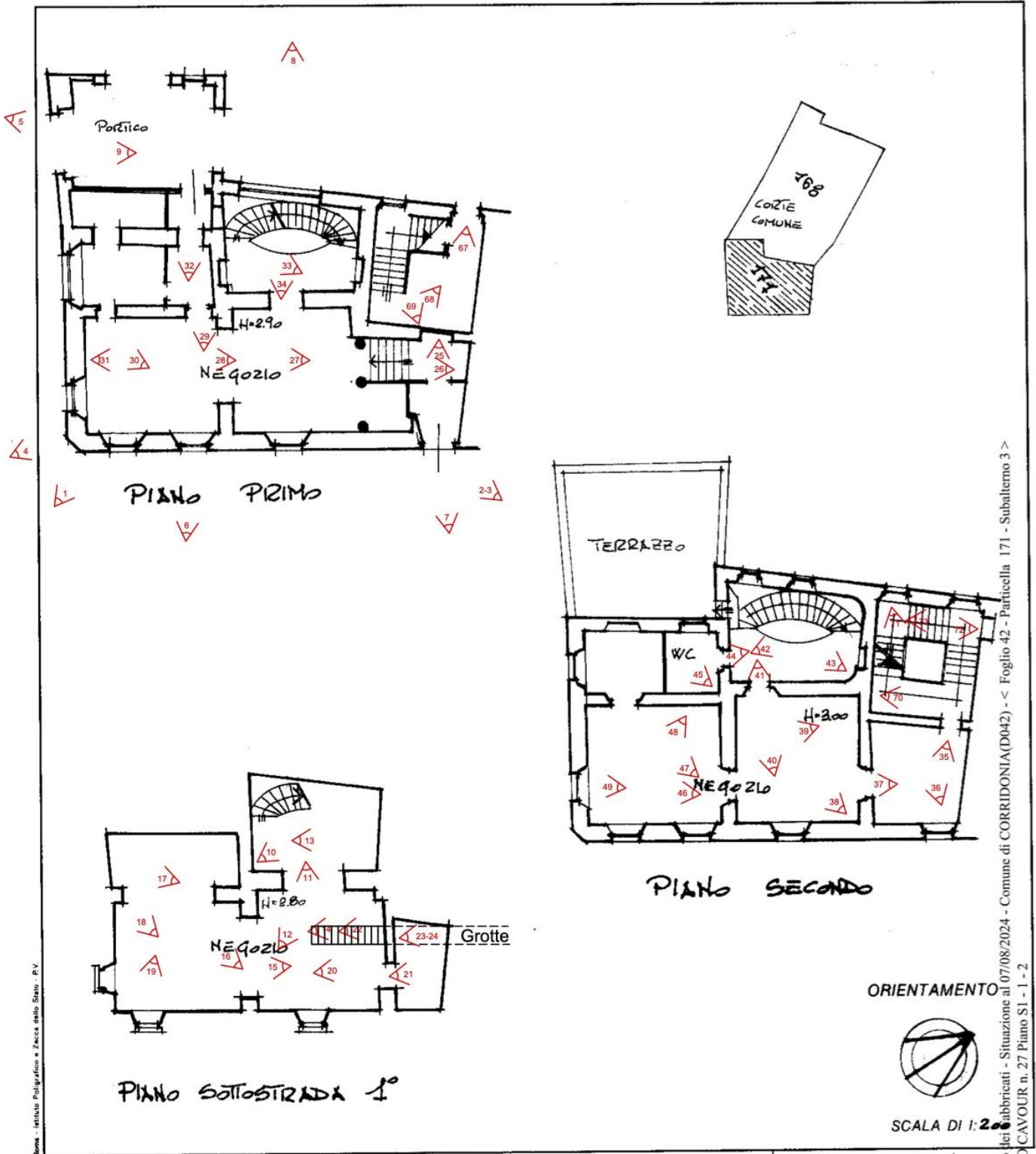
ESECUZIONE IMMOBILIARE N. R.G. 018/2022

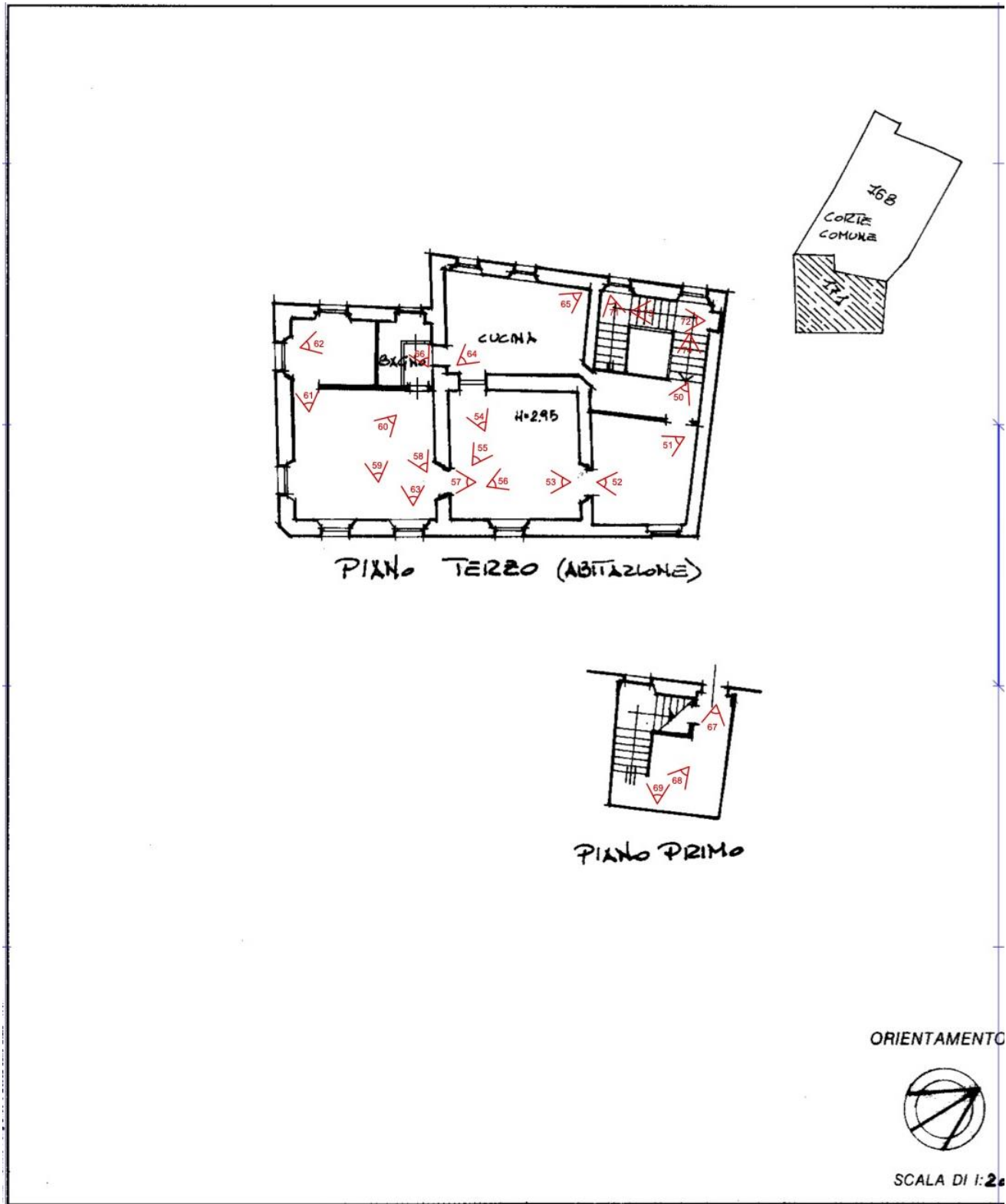
ALLEGATO N. 7

**PLANIMETRIA
CON PUNTI DI VISTA FOTOGRAFICI
E
DOCUMENTAZIONE FOTOGRAFICA**

IMMOBILI SITI IN CORRIDONIA VIA CAVOUR 27

(F. 42 – P.LLE 165 -e 171 SUB 3 – 4)





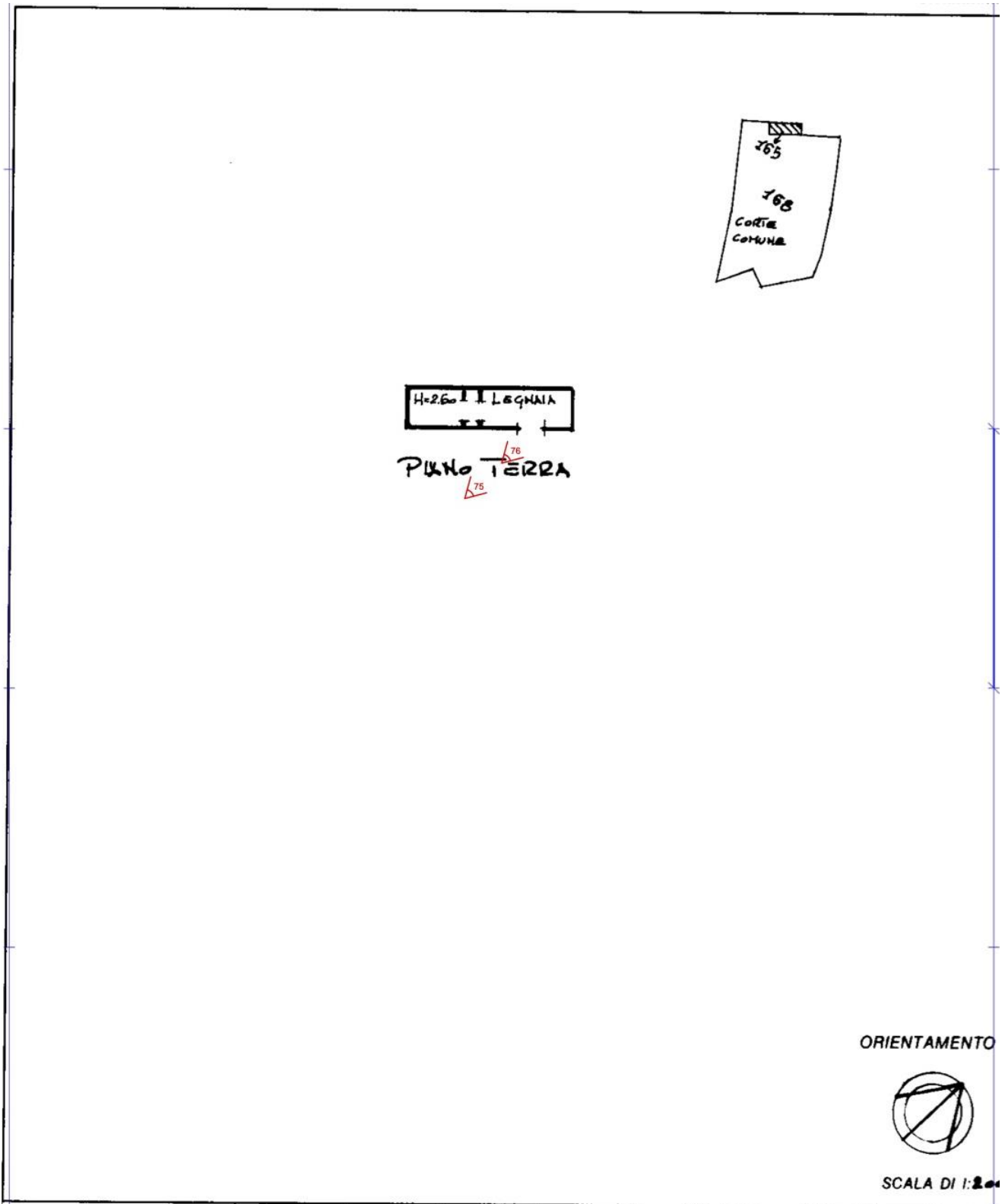




FOTO N. 1



FOTO N. 2



FOTO N. 3



FOTO N. 4



FOTO N. 5



FOTO N. 6



FOTO N. 7



FOTO N. 8



FOTO N. 9

PIANO SEMINTERRATO (DEPOSITO NEGOZIO)



FOTO N. 10



FOTO N. 11



FOTO N. 12



FOTO N. 13



FOTO N. 14



FOTO N. 15



FOTO N. 16



FOTO N. 17



FOTO N. 18



FOTO N. 19



FOTO N. 20



FOTO N. 21

PIANO INTERRATO (GROTTE)



FOTO N. 22



FOTO N. 23



FOTO N. 24

PIANO PRIMO (NEGOZIO)



FOTO N. 25



FOTO N. 26



FOTO N. 27



FOTO N. 28



FOTO N. 29



FOTO N. 30



FOTO N. 31



FOTO N. 32



FOTO N. 33



FOTO N. 34

PIANO SECONDO (NEGOZIO)



FOTO N. 35



FOTO N. 36



FOTO N. 37



FOTO N. 38



FOTO N. 39



FOTO N. 40




FOTO N. 41



FOTO N. 42



FOTO N. 43



FOTO N. 44



FOTO N. 45



FOTO N. 46



FOTO N. 47



FOTO N. 48



FOTO N. 49

PIANO TERZO (APPARTAMENTO)



FOTO N. 50



FOTO N. 51



FOTO N. 52



FOTO N. 53



FOTO N. 54



FOTO N. 55



FOTO N. 56



FOTO N. 57



FOTO N. 58



FOTO N. 59



FOTO N. 60



FOTO N. 61



FOTO N. 62



FOTO N. 63



FOTO N. 64



FOTO N. 65



FOTO N. 66

VANO SCALA LATO NORD-OVEST



FOTO N. 67



FOTO N. 68



FOTO N. 69



FOTO N. 70



FOTO N. 71




FOTO N. 72



FOTO N. 73




FOTO N. 74



FOTO N. 75



FOTO N. 76