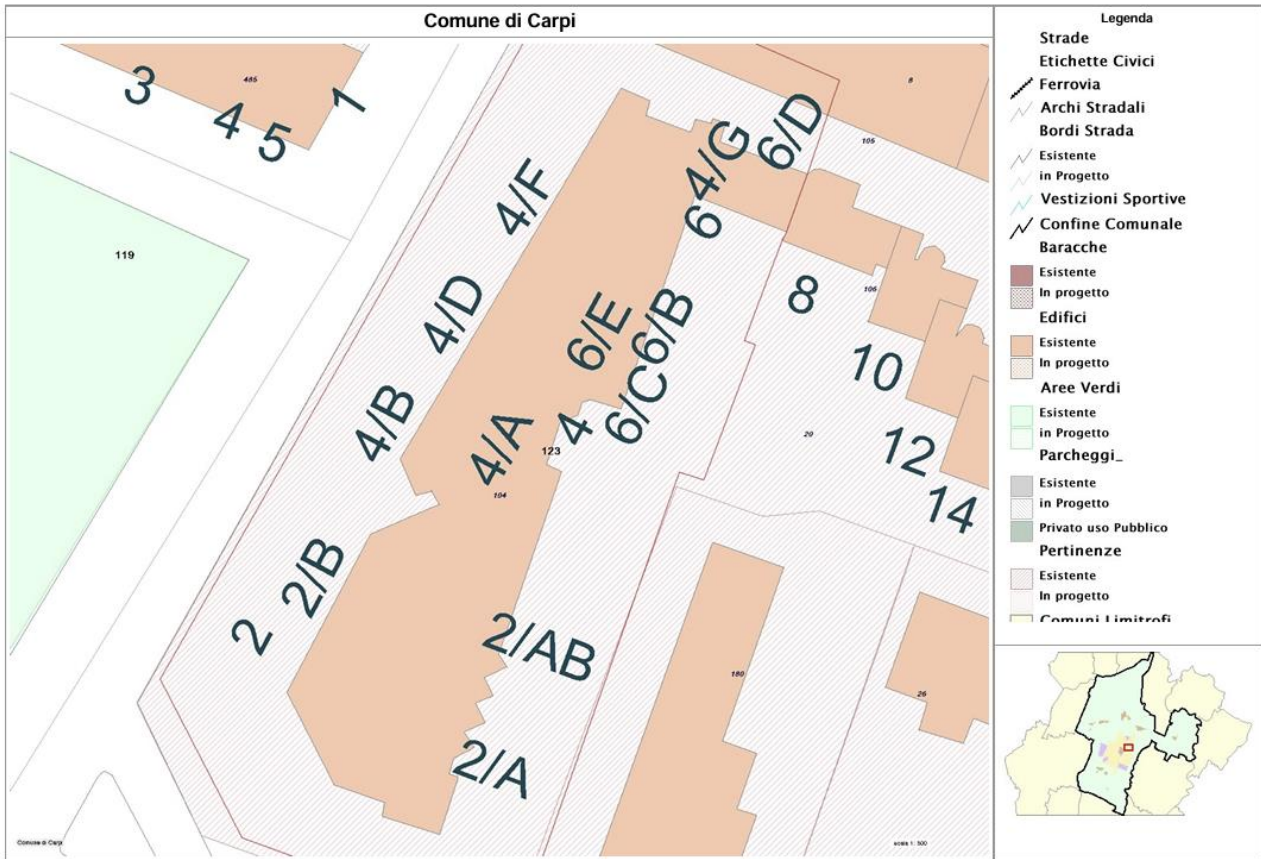


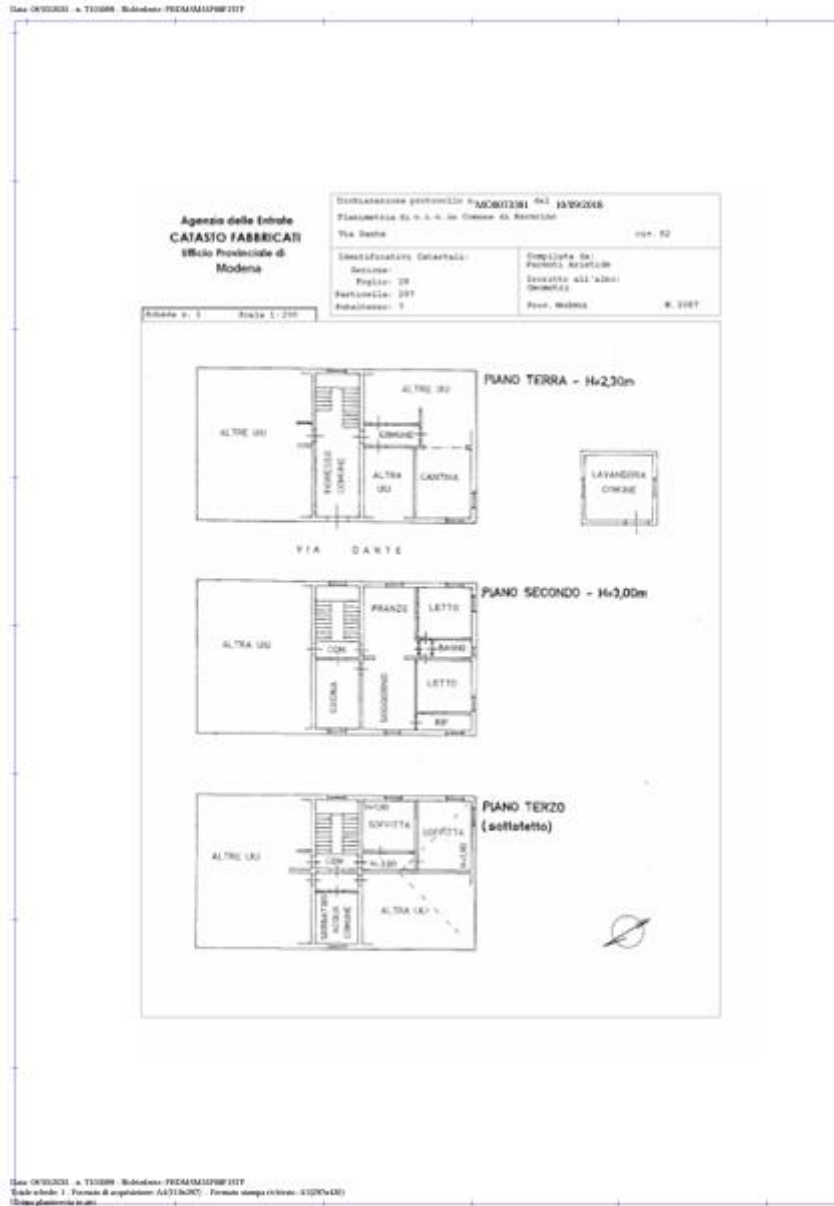
ESTRATTO DI MAPPA (non in scala)
 Foglio 123 Mapp. 104 – Via L. Ariosto, Carpi (MO)



ESTRATTO DI MAPPA (*non in scala*)
Foglio 28 Mapp. 297 – Via Dante, 52 Ravarino (MO)



Planimetria catastale (*non in scala*)
 Foglio 123 Mapp. 104 Sub 7 – Via Dante, 52 Ravarino (MO)



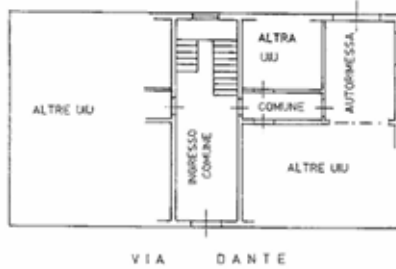
Planimetria catastale (non in scala)
Foglio 123 Mapp. 104 Sub 1 – Via Dante, 52 Ravarino (MO)

Data: 08/03/2025 - n. T103100 - Richiedente: PHDM5M551P00/257F

**Agenzia delle Entrate
CATASTO FABBRICATI
Ufficio Provinciale di
Modena**

Dichiarazione protocollo n. MO0073391 del 10/09/2018 Planimetria di u.i.u. in Comune di Ravarino Via Dante civ. 52	
Identificativi Catastali: Sezione: Foglio: 28 Particella: 297 Subalterno: 1	Compilata da: Parenti Aristide Iscritto all'albo: Geometri Prov. Modena N. 2087

Scheda n. 1 Scala 1:200



PIANO TERRA - H=2,30m



piano 01

Catasto dei Fabbricati - Situazione al 08/03/2025 - Comune di RAVARINO (01102) - < Foglio 28 - Particella 297 - Subalterno 1 >
VIA DANTE n. 52 Piano T

Data: 08/03/2025 - n. T103100 - Richiedente: PHDM5M551P00/257F

Totale schede: 1 - Formato di acquisizione: A4(210x297) - Formato stampa richiesto: A3(297x420)
Ultima planimetria in atti



ESTRATTO DI MAPPA (non in scala)
Foglio 28 Mapp. 679 – Via S. Rocco Ravarino (MO)

