

Dott. Ing. ELISA GRANDONI
STUDIO TECNICO DI INGEGNERIA

Via Montegrappa, 7 – 61121 PESARO (PU)
Tel. 333-2791667
e-mail: grandonielisa@gmail.com
pec: elisa.grandoni1@ingpec.eu
C.F. GRN LSE 83H46 D488U – P. IVA 02579310414



DOCUMENTAZIONE ALLEGATA

ALLEGATO A

ESTRATTO DI MAPPA, PLANIMETRIE E VISURE CATASTALI

Esecuzione immobiliare n. 201/2020 – Tribunale di Pesaro

Pesaro, 18/08/2021

Il C.T.U.
Ing. Elisa Grandoni
61121 Pesaro (PU)
Studio: Via Montegrappa, 7
Telefono 3332791667
e-mail: grandonielisa@gmail.com
pec: elisa.grandoni1@ingpec.eu





DIREZIONE GENERALE DEL CATASTO E DEI SERVIZI TECNICI ERARIALI DIMOSTRAZIONE DI FRAZIONAMENTO

Comune di MONTELABBATE
Sez. Cens. di _____
(quando abbia catasto separato)

Il presente frazionamento deve essere preceduto nella sua frattazione dai tipi prof. n.

Provincia di PESARO

La presente dimostrazione è riferita al tipo di frazionamento redatto sull'estratto di mappa N. 6744 dell'anno 1988

N. PROTOCOLLO TIPO 1252
DATA DI APPROVAZIONE 18 APR. 1989/A

RISULTATO DEL FRAZIONAMENTO										
FOGLIO	NUMERO				SUPERFICIE CATASTALE	REDDITI CATASTALI				Formazione dei lotti
	Provvisorio		Definitivo			Dominicale		Agrario		
	Princ.	Sub.	Princ.	Sub.		ha	a	ca	Lire	
1	2	3	4	5	6	7	8	9	10	
8	104					43	95	28567	35160	
	104 a	104				32	25	10962	25800	
						34	64	22529	27720	
						11	70	7605	9360	
						9	29	6038	7432	
8	347					53	73	67162	48357	
	347 a	347				40	62	60775	43758	
						5	11	6387	4599	

Riservato agli Uffici

Particelle originarie
N° 2

Particelle derivate
(incluse le originarie)
N° 6

RIMANE IN UFFICIO (archivio)



La presente dimostrazione ~~è~~/non ~~è~~ sul ~~terreno~~ **PIÙ** **IL PRIMO DIRIGENTE**
Il Capo della Sezione II^a



Alfano

IL REVISORE DEL TIPO

IL DIRIGENTE DELL'UFFICIO TECNICO ERARIALE

UFFICIO TECNICO ERARIALE di PESARO

ESTRATTO DI MAPPA

Comune di MONTELABATE Sez. Cens. Riscosse L. 1150

Si autorizza l'uso del presente tipo riconosciuto conforme alle norme vigenti...

18 APR. 1989 per il PRIMO DIRIGENTE Il Capo della Sezione II

CONFERMA DI VALIDITA'

Prot. (Mod. 8) N. Riscosse L.

Si convalida il presente estratto.

IL DIRIGENTE

APPROVAZIONE FRAZIONAMENTO

ESTREMI DELL'APPROVAZIONE

DATI DA RIPORTARE NEL DOCUMENTO TRASLATIVO

TIPO N. ANNO 8/89

Si autorizza l'uso del presente tipo riconosciuto conforme alle norme vigenti...

La proroga della validità oltre tale scadenza deve essere richiesta all'Ufficio...

18 APR. 1989 per il PRIMO DIRIGENTE Il Capo della Sezione II

Prot. (Mod. 8) N. Riscosse L.

IL DIRIGENTE

L'INCARICATO

IL DIRIGENTE

data Prot. (Mod. 8) N. Tributi versati con Prot. N.

CONFERMA DI VALIDITA'

Si riconosce la conformità alle norme vigenti Si restituisce per decorrenza del termine di legge...

L'INCARICATO

IL DIRIGENTE

data Prot. (Mod. 8) N. Riscosse L.

VERIFICA DEL TIPO IN CAMPAGNA

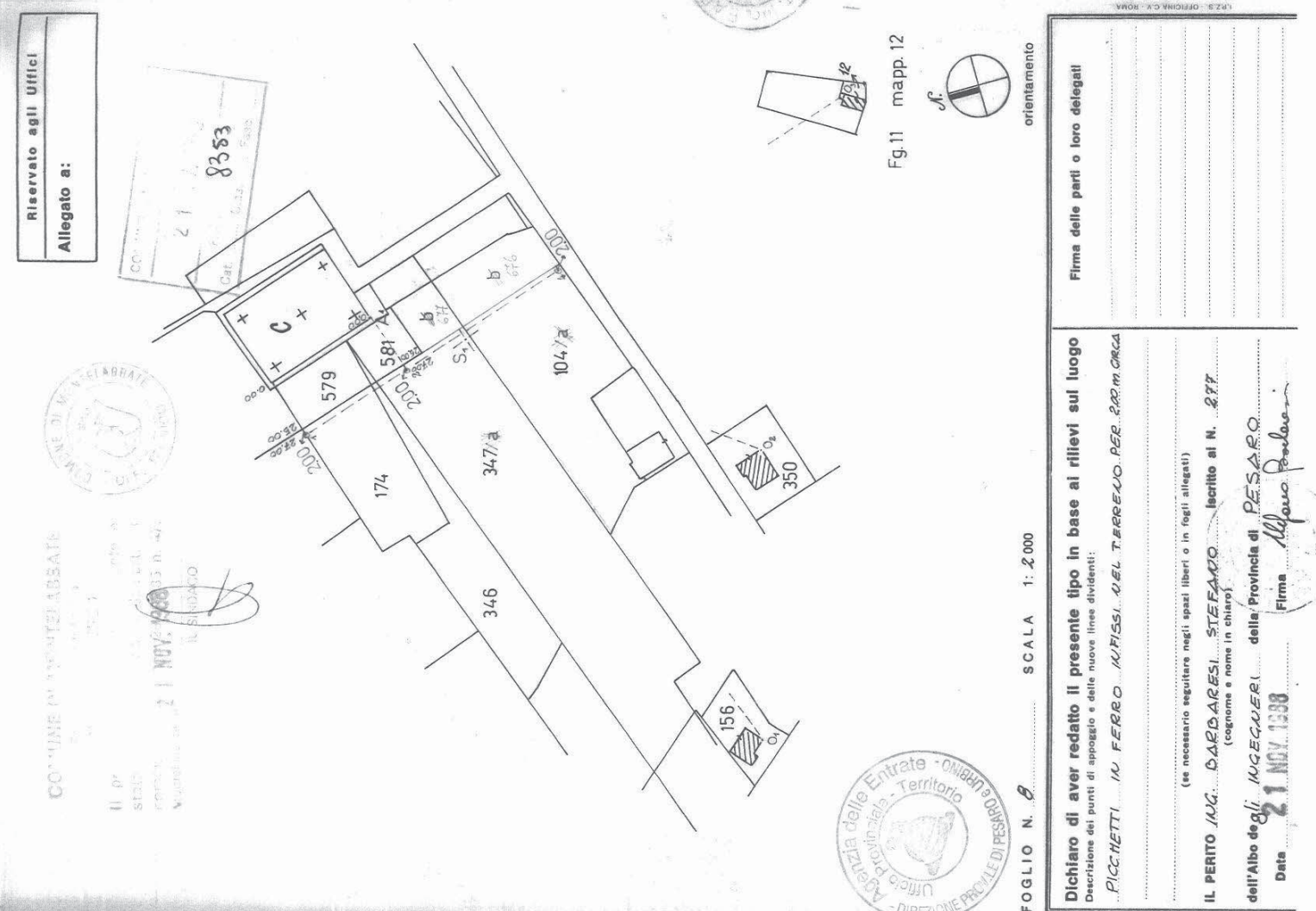
IL TECNICO ERARIALE

IL DIRIGENTE

data

Table with columns: Sezione, Foglio, Numero, Qualità, Classe, Simboli, Tariffa, Superficie, Reddito, Agrario, Dominicale, lire, ca, ha, a, ca, lire, lire.

* DATI DESUATI DAL TIPO DI FRAZ. n° 161/187



Fg. 11 mapp. 12

FOGLIO N. 8 SCALA 1:2.000

Dichiaro di aver redatto il presente tipo in base ai rilievi sul luogo

Descrizione dei punti di appoggio e delle nuove linee dividenti: PICCINETTI IN FERRO NAPOLI NEL TERRENO PER 200 M. CIRCA

(se necessario eguagliare negli spazi liberi o in fogli allegati)

IL PERITO ING. D'ARDESINI STEFANO iscritto al N. 277

dell'Albo degli INGEGNERI della Provincia di PESARO

Firma Alfano P. data 21 NOV. 1988

Firma delle parti o loro delegati

orientamento



Il 07/11/88... 21 NOV. 1988

Riservato agli Uffici Allegato a:

8353

Stazione (1)	angolo di compensazione	azimut del punto		distanza del punto	Coordinate (2)	X Y		note e/o monografie
		h.a.	278 07 00			C	13894 90	
S1	278 07 00				k	13967 13	12471 01	SPIGOLO FABBRICATO Fig. 8 mapp. 156
c.a.	000 00 00							
A1		32 47 00	41.50		V	14003 50	12431 10	VECCHIO SPIGOLO DEL MURO DI CITTÀ DEL CIMITERO
O3		167 19 00				13722 72	12603 15	SPIGOLO FABBRICATO Fig. 11 mapp. 12
1		384 00 00	80 50			14045 16	12450 99	
2		388 00 00	29 50			13996 17	12465 48	
4		177 94	43 80			13920 35	12487 92	

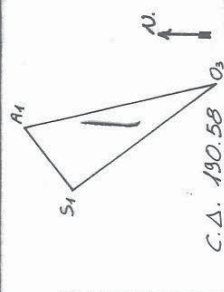
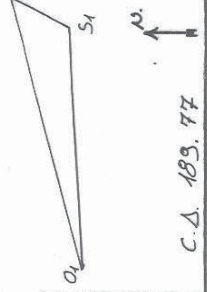


VISTO per copie pontiformi autografe
 06/01/74

IL DIRETTORE DELL'UFFICIO PROVINCIALE TERRITORIO
 Roberto unificame
 Primo delegato del Direttore

- (1) Indicare con S₁, S₂, S₃, ecc.
- (2) Indicare con 1, 2, 3, ecc. -punti rilevati con 01, 02, 03, ecc. -orientamenti rilevati con A₁, A₂, A₃, ecc. -appoggi

ordine	nome dei punti	orientamento	calcolo riduzione e sen V $A = \frac{e \text{ sen } V}{L \text{ arc. } 1''}$	monografie e/o annotazioni
C	SPIGOLO MURO DI CITTÀ DEL CIMITERO	dir. Centro " Punto	sen. V 41.50 arc. 1" 246.78	monografie e/o annotazioni
P	Fig. 8 mapp. 156 SPIGOLO FABBRICATO	V PCS (CS)	sen. V 41.50 L 304.59 arc. 1" 7.47	
(A1O1) = 270.9903				
C	SPIGOLO MURO DI CITTÀ DEL CIMITERO	dir. Centro " Punto	sen. V 41.50 arc. 1" 246.78	
P	Fig. 11 mapp. 12 SPIGOLO FABBRICATO	V PCS (CS)	sen. V 41.50 L 304.59 arc. 1" 7.47	
(A1O3) = 174.6625				



CALCOLO DEI TRIANGOLI

ordine	nome dei punti	formazione degli angoli			angoli corretti	calcolo dei lati	valore dei lati	monografie e/o annotazioni
		dir	c	s				
A		d				a		
B		d				b		
C		d				c		
errore di chiusura					200 00 00			
A		d				a		
B		d				b		
C		d				c		
errore di chiusura					200 00 00			

COMUNE DI MONTELABATE

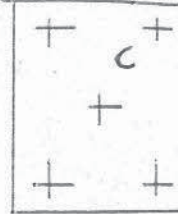
FOGLIO 8

MAPPALE C (numero comunale)


GRADUAZIONE CENTESIMALE (STR. AUTORIDUTTORE)

STAZIONE OA (vedi monografi a lato)

g. 3,65



punto battuto	stadia		angolo	distanza	monografie e annotazioni
	1 ^a	2 ^a	azimut		
F ^o 8 n° 127 (vedi mon.)			229 48		Croce campanile chiesa di Montelabate (vedi monografi nel mod. 51)
△			375 73		Croce campanile di Montepeloso (Comune di Tavullia)
1	0200 0356 0512		334 33	31 20	T = termine di confine
2	0100 0425 0750		203 74	65 00	T " "
3	0800 1105 1410		178 18	61 00	T " "



normale urgente
 Composto da n. _____ fogli - Mod. 4
 MC n. _____ del _____
 Imposte di bollo L. _____
 Tributi speciali L. _____
 In esenzione dai bolli e dai tributi speciali - Legge n. _____
 La liquidazione del diritto di ricerca stata effettuata sui certificati in pari data.

Ugo Maffei Baloni

VISTO per copie conforme all'originale

Pesaro, il 06/04/21
 IL DIRETTORE DELL'UFFICIO PROVINCIALE TERRITORIO
 Roberto Familume
 Firma su delega del Direttore Provinciale Carmine CASO

5 MAR 1980
 per il PRIMO DIRIGENTE
 Il Capo della Sezione Imp. MAR
 (Geom. Princip. Loffredo ALBOU)

**CALCOLO DELL'AZIMUT E DELLA DISTANZA TRA DUE PUNTI
COL MEZZO DELLE COORDINATE ORTOGONALI PIANE**

nome dei punti $\left\{ \begin{array}{l} A \dots \text{crocce campanile chiesa di Montelabbate} \\ \quad \text{babe - (F.º 8 u.º 127 - vedi monografia)} \\ B \circ A \dots \text{F.º 8 di Montelabbate} \\ \quad \text{mapp. C - (vedi monografia)} \end{array} \right.$

X_A	$\pm 13719,70$
X_B	$\pm 14051,00$
Δx	$-331,70 \times \text{Val. funz. sec. } \alpha =$
Y_A	$\pm 12308,90$
Y_B	$\pm 12474,50$
Δy	$-165,60 \times \text{Val. funz. cosec. } \alpha =$
Valore funz. tg α	$0,499246$
α	$29^{\circ}48'$
$200^{\circ} + \alpha p$	$229^{\circ}48'$
$D = \frac{D_1 + D_2}{2} =$	

Azimut calcolato: d.e. $229^{\circ}48'$
 " di campagna: $229^{\circ}48'$
 $\int \alpha = 00^{\circ}00'$



nome dei punti $\left\{ \begin{array}{l} A \triangle \text{Montepeloso (Com. di Torcellia)} \\ B \circ A \text{ vista} \end{array} \right.$

X_A	$\pm 19213,95$
X_B	$\pm 14051,00$
Δx	$+5162,95 \times \text{Val. funz. sec. } \alpha =$
Y_A	$\pm 10404,65$
Y_B	$\pm 12474,50$
Δy	$-2069,85 \times \text{Val. funz. cosec. } \alpha =$
Valore funz. tg α	$0,400904$
α	$24^{\circ}27'$
$400^{\circ} - \alpha p$	$375^{\circ}73'$
$D = \frac{D_1 + D_2}{2} =$	

Azimut calcolato: d.e. $375^{\circ}73'$
 " di campagna: $375^{\circ}73'$
 $\int \alpha = 00^{\circ}00'$

M. P. Balan





DIREZIONE GENERALE DEL CATASTO E DEI SERVIZI TECNICI ERARIALI
DIMOSTRAZIONE DI FRAZIONAMENTO

Comune di **MONTELABBATE**
 Sez. Cens. di **11**
 (quando abbia catasto separato)

Il presente frazionamento deve essere collegato con il tipo prot. n. **112493**
 Provincia di **PESARO-URBINO**
 La presente dimostrazione è riferita al tipo di frazionamento redatto sull'estratto di mappa N. **112493/11**

N. PROTOCOLLO TIPO **112493**
 DATA DI APPROVAZIONE **5 MAR. 1980**

RISULTATO DEL FRAZIONAMENTO

Partita catastale	FOGLIO	NUMERI				SUPERFICIE CATASTALE			REDDITI CATASTALI				Formazione dei lotti
		Definitivi		Provvisori		ha	a	ca	Dominicale		Agrario		
		Princ.	Sub.	Princ.	Sub.				Lire	c.	Lira	c.	
1	2	3	4	5	6	7			8		9		10
	8	25		25		24 48							
		25			16	13 39							
		518			16	11 09							
		174		174		30 58							
		174			16	22 41							
		579			16	8 17							
		346		346		25 45							
		346			16	25 21							
		580			16	24							
		347		347		95 50							
		347			16	90 17			5373				
		581			16	5 33							

L'attribuzione dei redditi varia a seconda del tipo di regime mercantile.

Dichiaro che tutte le particelle frazionate sono intestate in Catasto alla ditta che attualmente le possiede eccettuate le seguenti:

per queste ultime non risultano eseguite le operazioni di voltura dipendenti da

RIMANE IN UFFICIO (archivio)

PERITO



La presente dimostrazione segue/non segue in NN. **5** prospetti aggiuntivi 51 F TP/B

5 MAR 1980
 Il Primo Dirigente
 Il Capo della Sezione II° Inc.
 (Geom. Principale) **Loffredo Aldo**

UFFICIO TECNICO ERARIALE DI PESARO

ESTRATTO DI MAPPA

Comune di MONTETABBATE Sez. Cens. Riscosse L. 1.150



per il PRIMO DIRIGENTE della Sezione Erariale di Pesaro

CONFERMA DI VALIDITÀ

Prot. (Mod. 8) N. 42492 Riscosse L. 1.150

Si convalida il presente estratto.

IL DIRIGENTE

APPROVAZIONE FRAZIONAMENTO

DATI DA RIPORTARE NEL DOCUMENTO TRASLATIVO TIPO N. 22493 ANNO 79

Si autorizza l'uso del presente tipo riconosciuto conforme alle norme vigenti

La proroga della validità oltre tale scadenza deve essere richiesta all'ufficio, limitatamente alle particelle derivate nel frattempo non variate.

L'INCARICATO STEFANO BARBERIS

IL DIRIGENTE

Prot. (Mod. 8) N. 42493 Riscosse L. 1.150

Il tipo, sottoposto ad esame a richiesta oltre i termini, è riconosciuto conforme alle norme vigenti.

L'INCARICATO

IL DIRIGENTE

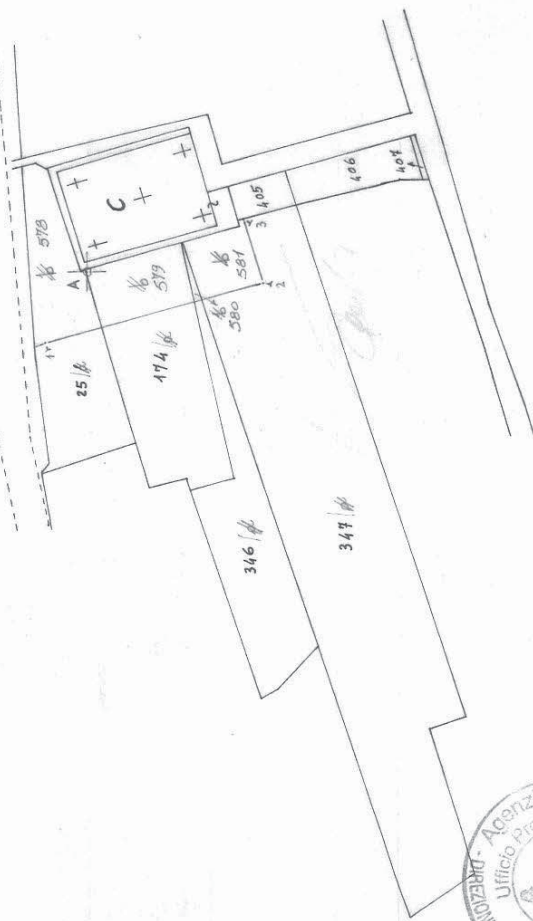
Table with columns: Sezione, Foglio, Numero, Qualità, Simboli di deduzione, Tariffa, Superficie, Reddito, Agrario, Dominicale

Riservato agli Uffici Allegato a:

MONOGRAFIA CATASTRALE (r.c.a.t.) CHIESA DI MONTETABBATE (F° 8)

COORDINATE x = +13.349,70 y = +12306,90

Si approva il presente tipo per la individuazione topografica delle particelle esistenti dal frazionamento ed ai fini della conservazione del Catasto.



FOGLIO N. 8 SCALA 1:2.000

Dichiaro di aver redatto il presente tipo in base ai rilievi sul luogo

IL PERITO ING. STEFANO BARBERIS della Provincia di PESARO - URBINO

Data 19/11/1979

IL DIRIGENTE



DIREZIONE GENERALE DEL CATASTO E DEI SERVIZI TECNICI ERARIALI
DIMOSTRAZIONE DI FRAZIONAMENTO

Il presente frazionamento deve essere preceduto nella sua trattazione dai tipi prot. n.

Comune di MONTELABBATE

Sez. Cens. di
(quando abbia catasto separato)

Provincia di PESARO

N. PROTOCOLLO TIPO 161

DATA DI APPROVAZIONE 8-6-87

La presente dimostrazione è riferita al tipo di frazionamento redatto sull'estratto di mappa N. 13860 dell'anno

RISULTATO DEL FRAZIONAMENTO													
FOGLIO	NUMERO				6	SUPERFICIE CATASTALE			REDDITI CATASTALI				Formazione dei lotti
	Provvisorio		Definitivo			ha	a	ca	Dominicale		Agrario		
	Princ.	Sub.	Princ.	Sub.					Lire	c.	Lire	c.	
1	2	3	4	5	6	7	8	9	10				
8	104					52	15	33897		41720			
	104	a	104			43	95	28567		35160			
		b	637			8	00	5200		6400			
		c	638			20	130			160			
8	156					10	10						
	156	a	156			7	75						
		b	639			2	45						
8	346					25	21	16386		20168			
	346	a	346			17	01	11056		13608			
		b	640			8	20	5330		6560			
8	347					90	17	112712		81153			
	347	a	347			53	73	67162		48357			
		b	641			35	66	44575		32094			
		c	642			78	975			702			
8	508					1	90	2375		1710			
		a	508			1	40	1750		1260			

Riservato agli Uffici


INVIATO ESAME ALLA
PRESENTAZIONE DELLA DOMANDA
DI VOLTURE

Particelle originarie
No. 5

05 MAR. 1987

per il PRIMO DIRIGENTE
Capo della Sezione II^a
(incluse le originarie)
Geom. Capo LOFFREDA Aldo

no. 12



RIMANE IN UFFICIO (archivio)

La presente dimostrazione segue/non segue sul retro



per il PRIMO DIRIGENTE
Capo della Sezione II^a
Geom. Capo Loffreda Aldo

IL DIRIGENTE *[Signature]*

IL REVISORE DEL TIPO

UFFICIO TECNICO ERARIALE di PESARO

ESTRATTO DI MAPPA MONTELABBATE Sez. Cens.

Prof. (Mod. 8) N. 13860 Riscosse L. 1200
Si rilascia il presente estratto autorizzandone l'uso per la autentica redazione di tipo di frazionamento o tipo mappale.

data 05 MAR. 1987
per il PRIMO DIRIGENTE
Il Capo della Sezione n°
Geom. Capo Loffreda Aldo
La validità dell'estratto decade dopo SEI mesi (autenticazione) o della convalida, ma può essere rinnovata in ogni momento, sempreché non siano intervenute variazioni grafiche o catastali.

CONFERMA DI VALIDITÀ

Prof. (Mod. 8) N. Riscosse L.
Si convalida il presente estratto.
data IL DIRIGENTE

Sezione	Foglio	Numero	Qualità	Superficie	Tariffa		Reddito		
					Reddito domi- agrario niale	Reddito domi- agrario niale	Domini- cile	Agri- cile	
8	104	S. o. 3	1022	65000	80000	52,15	33897	41320	
8	156	F. R. -	1022	—	—	10,10	—	—	
8	346	S. o. 3	1022	65000	80000	25,21	16386	20168	
8	347	S. o. 1	1022	425000	90000	90,17	42742	61153	
8	508	S. o. 1	2089	135000	90000	1,90	2335	1310	
		P. F.	F° 8	Mapp. C -	424-433-318-327				
* DATI DESUNTI DAL TIPO ESTRATTO 424.92/79 PROTOCOLLO 424.93 APPROVATO IL 5-3-1980									

APPROVAZIONE FRAZIONAMENTO

ESTREMI DELL'APPROVAZIONE
DATI DA RIPORTARE NEL DOCUMENTO TRASLATIVO

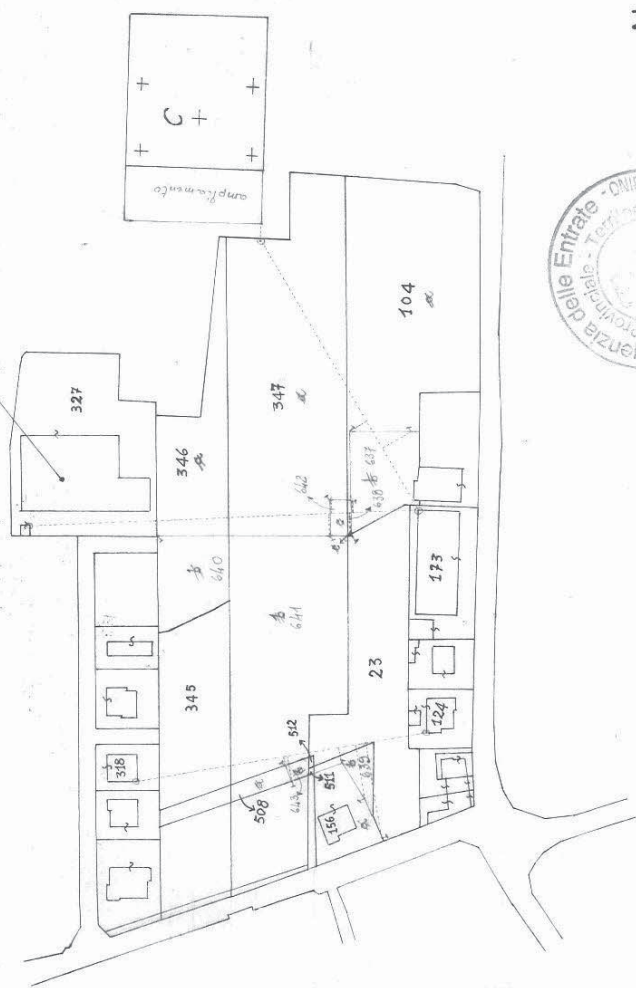
TIPO N. 161 ANNO 87
Si autorizza l'uso del presente tipo ricognoscuto conforme alle norme vigenti restituito per decorrenza del termine di legge (*) entro SEI mesi dalla data sottoindicata.

La proroga della validità oltre tale scadenza deve essere avvertita all'Ufficio, limitatamente alle parti certificate nel tempo, non variate. **PRESENTAZIONE DELLA DOMANDA DI VOLTURE**
L'INCARICATO
Pesaro, il 05 MAR. 1987
per il PRIMO DIRIGENTE
Il Capo della S.E. DIRIGENTE
Geom. Capo Loffreda Aldo
data 05 MAR. 1987 Riscosse 1200
Prof. (Mod. 8) N. 13860
(*) In questo caso è data facoltà di richiedere entro i sei mesi l'esame del tipo senza ulteriore spesa, per detto esame l'Ufficio non è però soggetto a rispetto di termini.

Il tipo, sottoposto ad esame a richiesta oltre i termini, è riconosciuto conforme alle norme vigenti.
L'INCARICATO
per il PRIMO DIRIGENTE
Geom. Capo Loffreda Aldo
data 08 GIU. 1987
Prof. (Mod. 8) N. 13860
Tributi versati con Prot. N. 13361

CONFERMA DI VALIDITÀ

Si riconosce la conformità alle norme vigenti
Si restituisce per decorrenza del termine di legge e pertanto si proroga per SEI mesi dalla data sottoindicata la validità dell'intero tipo / per le sole particelle derivate
L'INCARICATO.
IL DIRIGENTE
Prof. (Mod. 8) N. Riscosse L.
IL TECNICO ERARIALE
data



FOGLIO N. 8 SCALA 1:2000

orientamento
Firma delle parti o loro delegati
Dichiaro di aver redatto il presente tipo in base ai rilievi sul luogo
Descrizione dei punti di appoggio e delle nuove linee dividenti:
IL PERITO COSTANZO PERLINI iscritto al N. 654
(cognome e nome in chiaro)
dell'Albo de Geometri della Provincia di Pesaro - Urbino
Data 19-02-1987
Firma

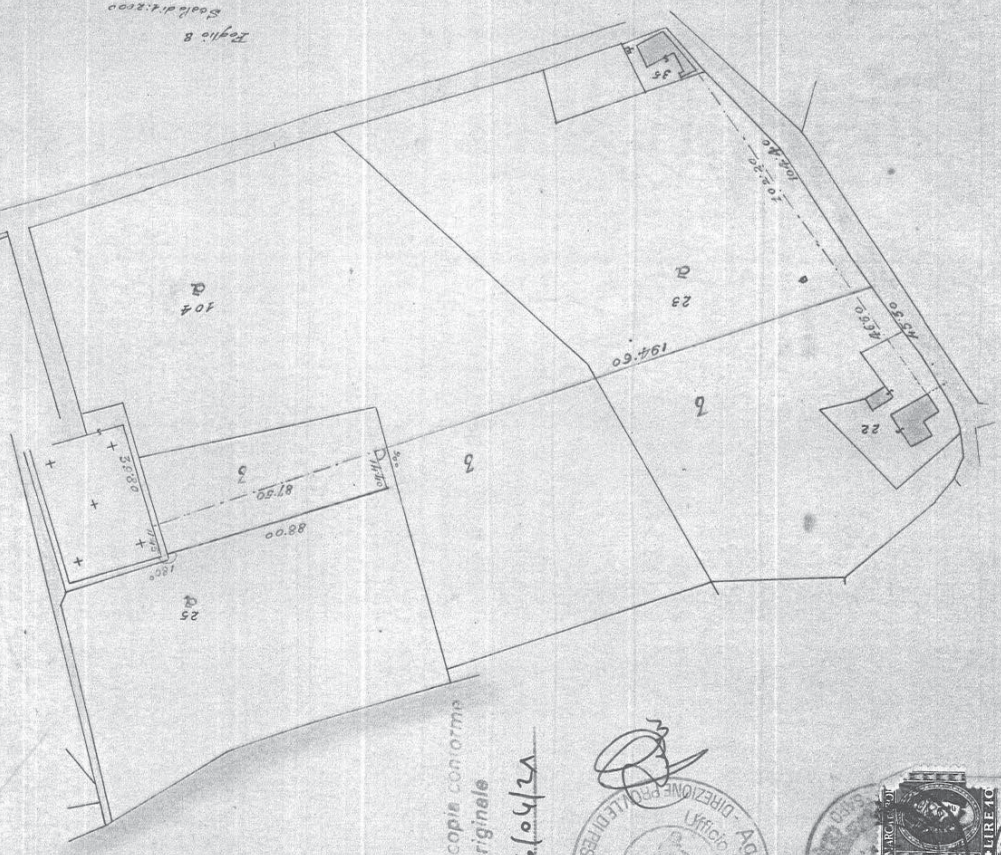
Riservato agli Uffici
Allegato a:

UFFICIO TECNICO ERARIALE di Pesaro il 5 MARZO 1948



Comune di Monte Roteondo Sez. Cens. Allegato a note di volume N° 5 dell'anno 1948 Estratto di mappa esente da diritti che si applica esclusivamente a scopo di frazionamento a termini degli articoli 57 e 59 del Testo Unico delle leggi sul Nuovo Catasto Terreni (R. D. 8 ottobre 1931 n. 1572).

Pesaro il 24 GEN 1947 19 L'INGEGNERE CAPO ERARIALE Capo della Sezione

domanda N° 159 del 1948



VISTO per copia conforme all'originale Pesaro, il 06/04/48



SEZIONE	FOGLIO	NUMERO	TARIFFA		QUALITÀ	SUPERFICIE		REDDITO
			Reddito dominante	Reddito agrario		Ha.	ca.	
422	8	22	6/5	210	Tabacco in arca	15	63	44/05
		23	8/5	22	struttura in arca	2	88	44/05
		25	8/5	22	Strucchi	1	60	11/11
		26			Prato a coltura arborea	4	00	16/39
		29	8/5	22	struttura in arca	2	88	13/26
		30	8/5	22	struttura in arca	2	88	13/26

FOGLIO	NUMERI	SUPERFICIE		REDDITO		DITTA DA INTESARSI
		Ha.	ca.	Dominante	Agrario	
8	23 a	11860	80435	249	96	
	23 b	12088	82236	222	44	
	25	5290	55558	72	09	
		21288	123691	441	05	
	25 a	10720	8112	12	16	
	27	8240	2490	3	52	
		18660	11611	16	39	
	26 a	16060	8840	21	35	
	27	8250	2225	15	05	
		24030	122165	168	58	

IV Listone



Il presente tipo di atto esiguo dal sottoscritto in base ai rilievi sul luogo.
 Pesaro il 5 MARZO 1948
 Verificato in campagna e
 IL CAPO SEZIONE
 IL TECNICO ERARIALE
 V° L'INGEGNERE CAPO ERARIALE



Direzione Provinciale di Pesaro e Urbino
Ufficio Provinciale - Territorio
Servizi Catastali

Visura storica per immobile

Situazione degli atti informatizzati dall'impianto meccanografico al 25/03/2021

Data: 25/03/2021 - Ora: 11.28.55

Segue

Visura n.: T147146 Pag: 1

Dati della richiesta	Comune di MONTELABBATE (Codice: F533)
Catasto Terreni	Provincia di PESARO E URBINO Foglio: 8 Particella: 104

INTESTATO

1	(1) Proprieta` per 1/1
---	------------------------

Situazione dell'Immobile dal 15/10/2001

N.	DATI IDENTIFICATIVI			DATI CLASSAMENTO				DATI DERIVANTI DA		
	Foglio	Particella	Sub	Porz	Qualità Classe	Superficie(m²) ha are ca	Deduz		Reddito	
1	8	104		-	SEMIN ARBOR	32 25		Dominicale Euro 10,83 L. 20.963	Agrario Euro 13,32 L. 25.800	FRAZIONAMENTO del 18/04/1989 protocollo n. 146098 in atti dal 15/10/2001 (n. 1252.1/1989)
Notifica				Partita						
Annotazioni		crea il numero 676								

Sono stati inoltre variati i seguenti immobili:

- foglio 8 particella 676

Situazione dell'Immobile dal 23/01/1989

N.	DATI IDENTIFICATIVI			DATI CLASSAMENTO				DATI DERIVANTI DA		
	Foglio	Particella	Sub	Porz	Qualità Classe	Superficie(m²) ha are ca	Deduz		Reddito	
1	8	104		-	SEMIN ARBOR	43 95		Dominicale L. 28.568	Agrario L. 35.160	FRAZIONAMENTO in atti dal 23/01/1989 (n. 16187)
Notifica				Partita		1022				

Sono stati inoltre variati i seguenti immobili:

- foglio 8 particella 637 - foglio 8 particella 638



Direzione Provinciale di Pesaro e Urbino
Ufficio Provinciale - Territorio
Servizi Catastali

Visura storica per immobile

Situazione degli atti informatizzati dall'impianto meccanografico al 25/03/2021

Data: 25/03/2021 - Ora: 11.28.55

Visura n.: T147146 Pag: 2

Segue

Situazione dell'Immobile dal 01/10/1975

N.	DATI IDENTIFICATIVI			DATI CLASSAMENTO				DATI DERIVANTI DA	
	Foglio	Particella	Sub	Porz	Qualità Classe	Superficie(m²) ha are ca	Deduz		Reddito
1	8	104	-	-	SEMIN ARBOR	52 15	L. 33.898	L. 41.720	VARIAZIONE D'UFFICIO del 01/10/1975 in atti dal 20/11/1975 (n. 24075)
Notifica				Partita		1022			

Sono stati inoltre variati i seguenti immobili:

- foglio 8 particella 406 - foglio 8 particella 407

Situazione dell'Immobile dall'impianto meccanografico

N.	DATI IDENTIFICATIVI			DATI CLASSAMENTO				DATI DERIVANTI DA	
	Foglio	Particella	Sub	Porz	Qualità Classe	Superficie(m²) ha are ca	Deduz		Reddito
1	8	104	-	-	SEMIN ARBOR	59 60	L. 38.740	L. 47.680	Impianto meccanografico del 13/12/1971
Notifica				Partita		1022			

L'intestazione alla data della richiesta deriva dai seguenti atti:

Situazione degli intestati dal 07/03/2003

N.	DATI ANAGRAFICI	CODICE FISCALE	DIRITTI E ONERI REALI
1			(1) Proprietà per 1/1
DATI DERIVANTI DA			
ISTRUMENTO (ATTO PUBBLICO) del 07/03/2003 Trascrizione in atti dal 17/03/2003 Repertorio n.: 10971 Rogante: ROSSI LUISA Sede: PESARO Registrazione: Sede: COMPRAVENDITA (n. 2165.1/2003)			

Situazione degli intestati dal 30/01/2001

N.	DATI ANAGRAFICI	CODICE FISCALE	DIRITTI E ONERI REALI
1			(1) Proprietà per 1/2 fino al 07/03/2003
2			(1) Proprietà per 1/2 fino al 07/03/2003
DATI DERIVANTI DA			
DENUNZIA (NEI PASSAGGI PER CAUSA DI MORTE) del 30/01/2001 protocollo n. 00119573 in atti dal 25/09/2001 Registrazione: UR Sede: PESARO Volume: 386 n: 8 del 20/07/2001 SUCC. BERTUCCIOLI IVO (n. 3687.1/2001)			

Situazione degli intestati dall'impianto meccanografico

N.	DATI ANAGRAFICI	CODICE FISCALE	DIRITTI E ONERI REALI
1			fino al 30/01/2001
DATI DERIVANTI DA			
Impianto meccanografico del 13/12/1971			



Direzione Provinciale di Pesaro e Urbino
Ufficio Provinciale - Territorio
Servizi Catastali

Data: 25/03/2021 - Ora: 11.28.55

Fine

Visura n.: T147146 Pag: 3

Visura storica per immobile

Situazione degli atti informatizzati dall'impianto meccanografico al 25/03/2021

Unità immobiliari n. 1

Tributi erariali: Euro 0,90

Visura telematica

* Codice Fiscale Validato in Anagrafe Tributaria



Direzione Provinciale di Pesaro e Urbino
Ufficio Provinciale - Territorio
Servizi Catastali

Visura storica per immobile

Situazione degli atti informatizzati dall'impianto meccanografico al 25/03/2021

Data: 25/03/2021 - Ora: 11.29.21

Segue

Visura n.: T147508 Pag: 1

Dati della richiesta	Comune di MONTELABBATE (Codice: F533)
Catasto Terreni	Provincia di PESARO E URBINO Foglio: 8 Particella: 174

INTESTATO

1	02077480412*	(1) Proprieta` per 1/1
---	--------------	------------------------

Situazione dell'Immobile dal 02/01/2001

N.	DATI IDENTIFICATIVI			DATI CLASSAMENTO				DATI DERIVANTI DA		
	Foglio	Particella	Sub	Porz	Qualità Classe	Superficie(m²) ha are ca	Deduz		Reddito	
1	8	174		-	QUERCETO 2	22 41		Dominicale Euro 2,20 L. 4.258	Agrario Euro 0,35 L. 672	FRAZIONAMENTO del 05/03/1980 protocollo n. 70 in atti dal 02/01/2001 (n. 42493.2/1980)
Notifica				Partita						
Annotazioni		crea il numero 579								

Sono stati inoltre variati i seguenti immobili:

- foglio 8 particella 579

Situazione dell'Immobile dal 07/03/1979

N.	DATI IDENTIFICATIVI			DATI CLASSAMENTO				DATI DERIVANTI DA		
	Foglio	Particella	Sub	Porz	Qualità Classe	Superficie(m²) ha are ca	Deduz		Reddito	
1	8	174		-	QUERCETO 2	30 58		Dominicale L. 5.810	Agrario L. 917	VARIAZIONE D'UFFICIO del 07/03/1979 in atti dal 12/11/1985 (n. 70379)
Notifica				Partita		1022				



Direzione Provinciale di Pesaro e Urbino
Ufficio Provinciale - Territorio
Servizi Catastali

Visura storica per immobile

Situazione degli atti informatizzati dall'impianto meccanografico al 25/03/2021

Data: 25/03/2021 - Ora: 11.29.21

Fine

Visura n.: T147508 Pag: 2

Situazione dell'Immobile dall'impianto meccanografico

N.	DATI IDENTIFICATIVI			DATI CLASSAMENTO				DATI DERIVANTI DA		
	Foglio	Particella	Sub	Porz	Qualità Classe	Superficie(m²) ha are ca	Deduz		Reddito	
1	8	174	-	QUERCETO	2	29 40		Dominicale L. 5.586	Agrario L. 882	Impianto meccanografico del 13/12/1971
Notifica				Partita		1022				

L'intestazione alla data della richiesta deriva dai seguenti atti:

Situazione degli intestati dal 07/03/2003

N.	DATI ANAGRAFICI	CODICE FISCALE	DIRITTI ONERI REALI
1			(1) Proprietà per 1/1
DATI DERIVANTI DA			
ISTRUMENTO (ATTO PUBBLICO) del 07/03/2003 Trascrizione in atti dal 17/03/2003 Repertorio n.: 10971 Rogante: ROSSI LUISA Sede: PESARO Registrazione: Sede: COMPRAVENDITA (n. 2165.1/2003)			

Situazione degli intestati dal 30/01/2001

N.	DATI ANAGRAFICI	CODICE FISCALE	DIRITTI ONERI REALI
1			(1) Proprietà per 1/2 fino al 07/03/2003
2			(1) Proprietà per 1/2 fino al 07/03/2003
DATI DERIVANTI DA			
DENUNZIA (NEI PASSAGGI PER CAUSA DI MORTE) del 30/01/2001 protocollo n. 00119573 in atti dal 25/09/2001 Registrazione: UR Sede: PESARO Volume: 386 n: 8 del 20/07/2001 SUCC. BERTUCCIOLI IVO (n. 3687.1/2001)			

Situazione degli intestati dall'impianto meccanografico

N.	DATI ANAGRAFICI	CODICE FISCALE	DIRITTI E ONERI REALI
1			fino al 30/01/2001
DATI DERIVANTI DA			
Impianto meccanografico del 13/12/1971			

Unità immobiliari n. 1

Tributi erariali: Euro 0,90

Visura telematica

* Codice Fiscale Validato in Anagrafe Tributaria



Direzione Provinciale di Pesaro e Urbino
Ufficio Provinciale - Territorio
Servizi Catastali

Visura storica per immobile

Situazione degli atti informatizzati dall'impianto meccanografico al 25/03/2021

Data: 25/03/2021 - Ora: 11.29.44

Segue

Visura n.: T147784 Pag: 1

Dati della richiesta	Comune di MONTELABBATE (Codice: F533)
Catasto Terreni	Provincia di PESARO E URBINO Foglio: 8 Particella: 346

INTESTATO

1	(1) Proprieta` per 1/1
---	------------------------

Situazione dell'Immobile dal 05/03/1987

N.	DATI IDENTIFICATIVI			DATI CLASSAMENTO				DATI DERIVANTI DA	
	Foglio	Particella	Sub	Porz	Qualità Classe	Superficie(m²) ha are ca	Deduz		Reddito
1	8	346		-	SEMIN ARBOR	17 01		Dominicale Euro 5,71 L. 11.057	FRAZIONAMENTO del 05/03/1987 in atti dal 09/01/1996 (n. 161.2/1987)
Notifica				Partita		1022			

Sono stati inoltre variati i seguenti immobili:

- foglio 8 particella 640

Situazione dell'Immobile dal 05/03/1980

N.	DATI IDENTIFICATIVI			DATI CLASSAMENTO				DATI DERIVANTI DA	
	Foglio	Particella	Sub	Porz	Qualità Classe	Superficie(m²) ha are ca	Deduz		Reddito
1	8	346		-	SEMIN ARBOR	25 21		Dominicale L. 16.387	FRAZIONAMENTO del 05/03/1980 in atti dal 09/01/1996 (n. 42493.1/1980)
Notifica				Partita		1022			

Sono stati inoltre variati i seguenti immobili:

- foglio 8 particella 580



Direzione Provinciale di Pesaro e Urbino
Ufficio Provinciale - Territorio
Servizi Catastali

Visura storica per immobile

Situazione degli atti informatizzati dall'impianto meccanografico al 25/03/2021

Data: 25/03/2021 - Ora: 11.29.44

Fine

Visura n.: T147784 Pag: 2

Situazione dell'Immobile dall'impianto meccanografico

N.	DATI IDENTIFICATIVI			DATI CLASSAMENTO				DATI DERIVANTI DA	
	Foglio	Particella	Sub	Porz	Qualità Classe	Superficie(m²) ha are ca	Deduz		Reddito
1	8	346	-	SEMIN ARBOR	3	25 45	L. 16.543	Agrario L. 20.360	Impianto meccanografico del 13/12/1971
Notifica		Partita		1022					

L'intestazione alla data della richiesta deriva dai seguenti atti:

Situazione degli intestati dal 07/03/2003

N.	DATI ANAGRAFICI	CODICE FISCALE	DIRITTI ONERI REALI
1			(1) Proprietà per 1/1
DATI DERIVANTI DA			
ISTRUMENTO (ATTO PUBBLICO) del 07/03/2003 Trascrizione in atti dal 17/03/2003 Repertorio n.: 10971 Rogante: ROSSI LUISA Sede: PESARO Registrazione: Sede: COMPRAVENDITA (n. 2165.1/2003)			

Situazione degli intestati dal 30/01/2001

N.	DATI ANAGRAFICI	CODICE FISCALE	DIRITTI ONERI REALI
1			(1) Proprietà per 1/2 fino al 07/03/2003
2			(1) Proprietà per 1/2 fino al 07/03/2003
DATI DERIVANTI DA			
DENUNZIA (NEI PASSAGGI PER CAUSA DI MORTE) del 30/01/2001 protocollo n. 00119573 in atti dal 25/09/2001 Registrazione: UR Sede: PESARO Volume: 386 n: 8 del 20/07/2001 SUCC. BERTUCCIOLI IVO (n. 3687.1/2001)			

Situazione degli intestati dall'impianto meccanografico

N.	DATI ANAGRAFICI	CODICE FISCALE	DIRITTI E ONERI REALI
1			fino al 30/01/2001
DATI DERIVANTI DA			
Impianto meccanografico del 13/12/1971			

Unità immobiliari n. 1

Tributi erariali: Euro 0,90

Visura telematica

* Codice Fiscale Validato in Anagrafe Tributaria



Direzione Provinciale di Pesaro e Urbino
Ufficio Provinciale - Territorio
Servizi Catastali

Visura storica per immobile

Situazione degli atti informatizzati dall'impianto meccanografico al 25/03/2021

Data: 25/03/2021 - Ora: 11.30.06

Segue

Visura n.: T148058 Pag: 1

Dati della richiesta	Comune di MONTELABBATE (Codice: F533)
Catasto Terreni	Provincia di PESARO E URBINO Foglio: 8 Particella: 347

INTESTATO

1	(1) Proprieta` per 1/1
---	------------------------

Situazione dell'Immobile dal 15/10/2001

N.	DATI IDENTIFICATIVI			DATI CLASSAMENTO				DATI DERIVANTI DA	
	Foglio	Particella	Sub Porz	Qualità Classe	Superficie(m²) ha are ca	Deduz	Reddito		
1	8	347	-	SEMIN ARBOR	48 62		Dominicale Euro 31,39 L. 60.775	Agrario Euro 22,60 L. 43.758	FRAZIONAMENTO del 18/04/1989 protocollo n. 146098 in atti dal 15/10/2001 (n. 1252.2/1989)
Notifica				Partita					
Annotazioni		crea il numero 677							

Sono stati inoltre variati i seguenti immobili:

- foglio 8 particella 677

Situazione dell'Immobile dal 05/03/1987

N.	DATI IDENTIFICATIVI			DATI CLASSAMENTO				DATI DERIVANTI DA	
	Foglio	Particella	Sub Porz	Qualità Classe	Superficie(m²) ha are ca	Deduz	Reddito		
1	8	347	-	SEMIN ARBOR	53 73		Dominicale L. 67.163	Agrario L. 48.357	FRAZIONAMENTO del 05/03/1987 in atti dal 09/01/1996 (n. 161.1/1987)
Notifica				Partita		1022			

Sono stati inoltre variati i seguenti immobili:

- foglio 8 particella 641 - foglio 8 particella 642



Direzione Provinciale di Pesaro e Urbino
Ufficio Provinciale - Territorio
Servizi Catastali

Visura storica per immobile

Situazione degli atti informatizzati dall'impianto meccanografico al 25/03/2021

Data: 25/03/2021 - Ora: 11.30.06

Visura n.: T148058 Pag: 2

Segue

Situazione dell'Immobile dal 05/03/1980

N.	DATI IDENTIFICATIVI				DATI CLASSAMENTO				DATI DERIVANTI DA
	Foglio	Particella	Sub	Porz	Qualità Classe	Superficie(m²) ha are ca	Deduz	Reddito	
1	8	347	-	-	SEMIN ARBOR	90 17		Dominicale L. 112.713	Agrario L. 81.153
Notifica				Partita		1022			

Sono stati inoltre variati i seguenti immobili:

- foglio 8 particella 581

Situazione dell'Immobile dal 29/09/1979

N.	DATI IDENTIFICATIVI				DATI CLASSAMENTO				DATI DERIVANTI DA
	Foglio	Particella	Sub	Porz	Qualità Classe	Superficie(m²) ha are ca	Deduz	Reddito	
1	8	347	-	-	SEMIN ARBOR	95 50		Dominicale L. 119.375	Agrario L. 85.950
Notifica				Partita		1022		VARIAZIONE D'UFFICIO del 29/09/1979 in atti dal 31/10/1979 (n. 8479)	
Annotazioni				pescheto					

Sono stati inoltre variati i seguenti immobili:

- foglio 8 particella 508 - foglio 8 particella 509

Situazione dell'Immobile dal 29/09/1979

N.	DATI IDENTIFICATIVI				DATI CLASSAMENTO				DATI DERIVANTI DA
	Foglio	Particella	Sub	Porz	Qualità Classe	Superficie(m²) ha are ca	Deduz	Reddito	
1	8	347	-	-	SEMIN ARBOR	1 06 80		Dominicale L. 133.500	Agrario L. 96.120
Notifica				Partita		1022		VARIAZIONE D'UFFICIO del 29/09/1979 in atti dal 31/10/1979 (n. 8279)	
Annotazioni				pescheto					

Sono stati inoltre variati i seguenti immobili:

- foglio 8 particella 504



Direzione Provinciale di Pesaro e Urbino
Ufficio Provinciale - Territorio
Servizi Catastali

Visura storica per immobile

Situazione degli atti informatizzati dall'impianto meccanografico al 25/03/2021

Data: 25/03/2021 - Ora: 11.30.07

Visura n.: T148058 Pag: 3

Segue

Situazione dell'Immobile dal 01/10/1975

N.	DATI IDENTIFICATIVI			DATI CLASSAMENTO				DATI DERIVANTI DA	
	Foglio	Particella	Sub	Porz	Qualità Classe	Superficie(m²) ha are ca	Deduz		Reddito
1	8	347		-	SEMIN ARBOR	1 07 25	L. 134.063	Agrario L. 96.525	VARIAZIONE D'UFFICIO del 01/10/1975 in atti dal 20/11/1975 (n. 24075
Notifica				Partita		1022			
Annotazioni		pescheto							

Sono stati inoltre variati i seguenti immobili:

- foglio 8 particella 405

Situazione dell'Immobile dall'impianto meccanografico

N.	DATI IDENTIFICATIVI			DATI CLASSAMENTO				DATI DERIVANTI DA	
	Foglio	Particella	Sub	Porz	Qualità Classe	Superficie(m²) ha are ca	Deduz		Reddito
1	8	347		-	SEMIN ARBOR	1 10 47	L. 138.088	Agrario L. 99.423	Impianto meccanografico del 13/12/1971
Notifica				Partita		1022			
Annotazioni		pescheto							

L'intestazione alla data della richiesta deriva dai seguenti atti:

Situazione degli intestati dal 07/03/2003

N.	DATI ANAGRAFICI	DATI ANAGRAFICI	CODICE FISCALE	DIRITTI ONERI REALI
1	(1) Proprietà per 1/1			
DATI DERIVANTI DA		ISTRUMENTO (ATTO PUBBLICO) del 07/03/2003 Trascrizione in atti dal 17/03/2003 Repertorio n.: 10971 Rogante: ROSSI LUISA Sede: PESARO Registrazione: Sede: COMPRAVENDITA (n. 2165.1/2003)		

Situazione degli intestati dal 30/01/2001

N.	DATI ANAGRAFICI	DATI ANAGRAFICI	CODICE FISCALE	DIRITTI ONERI REALI
1	(1) Proprietà per 1/2 fino al 07/03/2003			
2	(1) Proprietà per 1/2 fino al 07/03/2003			
DATI DERIVANTI DA		DENUNZIA (NEI PASSAGGI PER CAUSA DI MORTE) del 30/01/2001 protocollo n. 00119573 in atti dal 25/09/2001 Registrazione: UR Sede: PESARO Volume: 386 n: 8 del 20/07/2001 SUCC. BERTUCCIOLI IVO (n. 3687.1/2001)		



Direzione Provinciale di Pesaro e Urbino
Ufficio Provinciale - Territorio
Servizi Catastali

Data: 25/03/2021 - Ora: 11.30.07

Fine

Visura n.: T148058 Pag: 4

Visura storica per immobile

Situazione degli atti informatizzati dall'impianto meceanografico al 25/03/2021

Situazione degli intestati dall'impianto meceanografico

N.	DATI ANAGRAFICI	CODICE FISCALE	DIRITTI E ONERI REALI
1	Impianto meceanografico del 13/12/1971		fino al 30/01/2001

Unità immobiliari n. 1

Tributi erariali: Euro 0,90

Visura telematica

* Codice Fiscale Validato in Anagrafe Tributaria