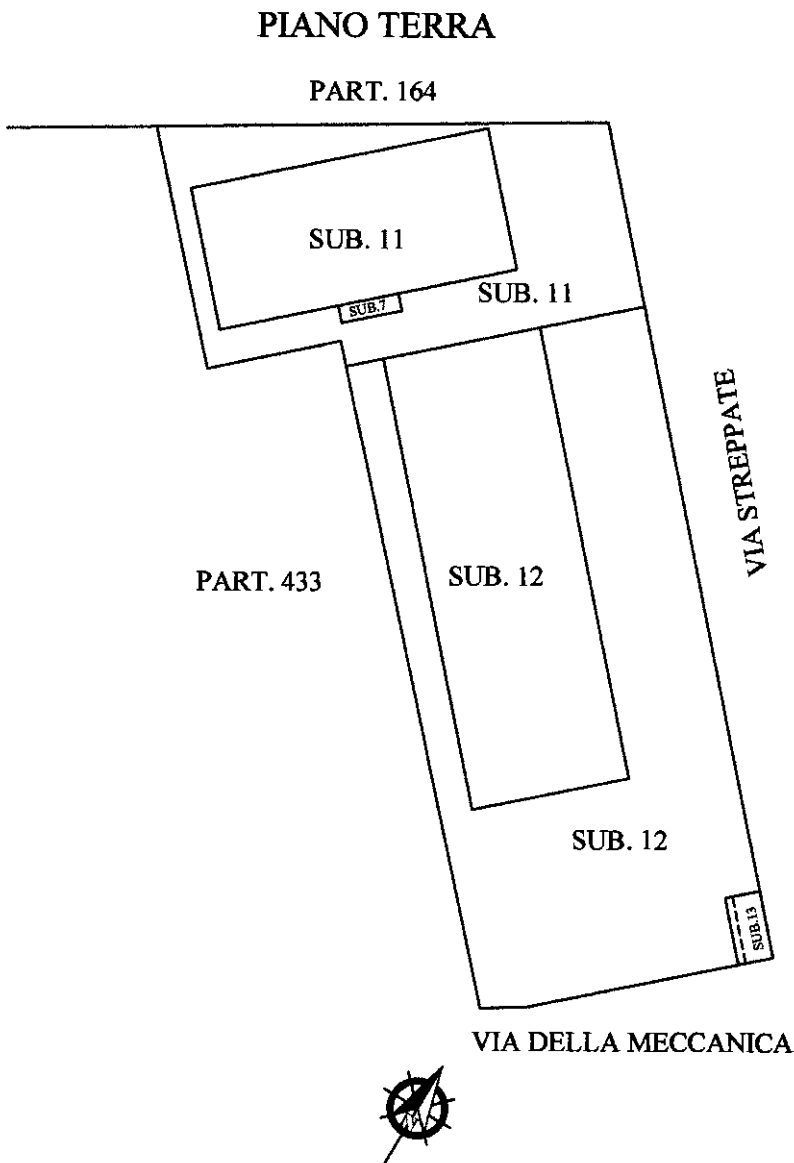


Agenzia del Territorio  
**CATASTO FABBRICATI**  
Ufficio Provinciale di  
Isernia

ELABORATO PLANIMETRICO	
Compilato da: Milano Pompeo Antonio	
Iscritto all'albo: Architetti	
Prov. Isernia	N. 19

Comune di Pozzilli	Protocollo n. IS0073947 del 29/10/2013
Sezione: Foglio: 36 Particella: 292	Tipo Mappale n. del
Dimostrazione grafica dei subalterni	Scala 1 : 1000



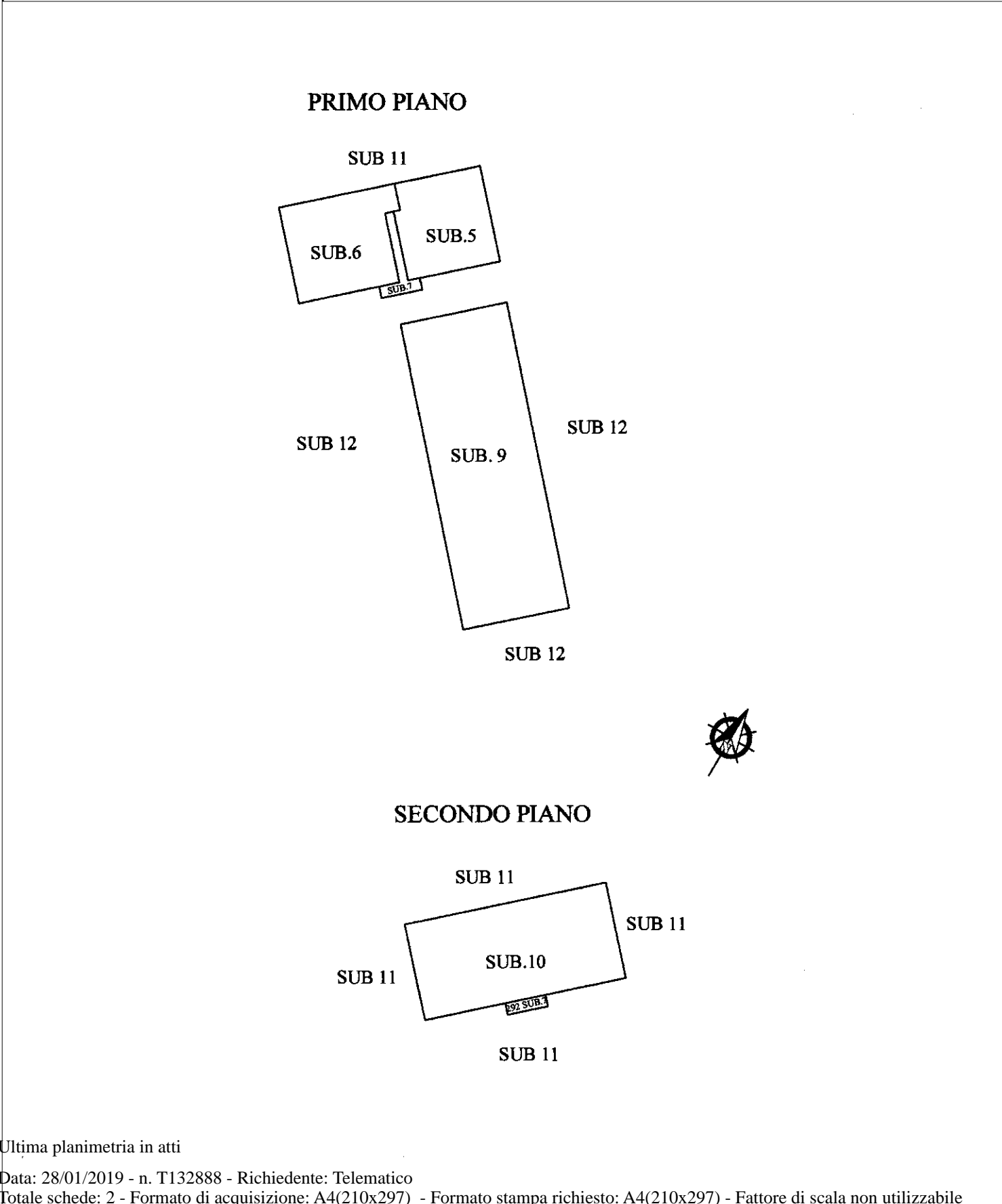
Ultima planimetria in atti



**Agenzia del Territorio  
CATASTO FABBRICATI  
Ufficio Provinciale di  
Isernia**

ELABORATO PLANIMETRICO	
Compilato da: Milano Pompeo Antonio	
Iscritto all'albo: Architetti	
Prov. Isernia	N. 19

Comune di Pozzilli	Protocollo n. IS0073947 del 29/10/2013
Sezione: Foglio: 36 Particella: 292	Tipo Mappale n. del
Dimostrazione grafica dei subalterni	Scala 1 : 1000



Ultima planimetria in atti



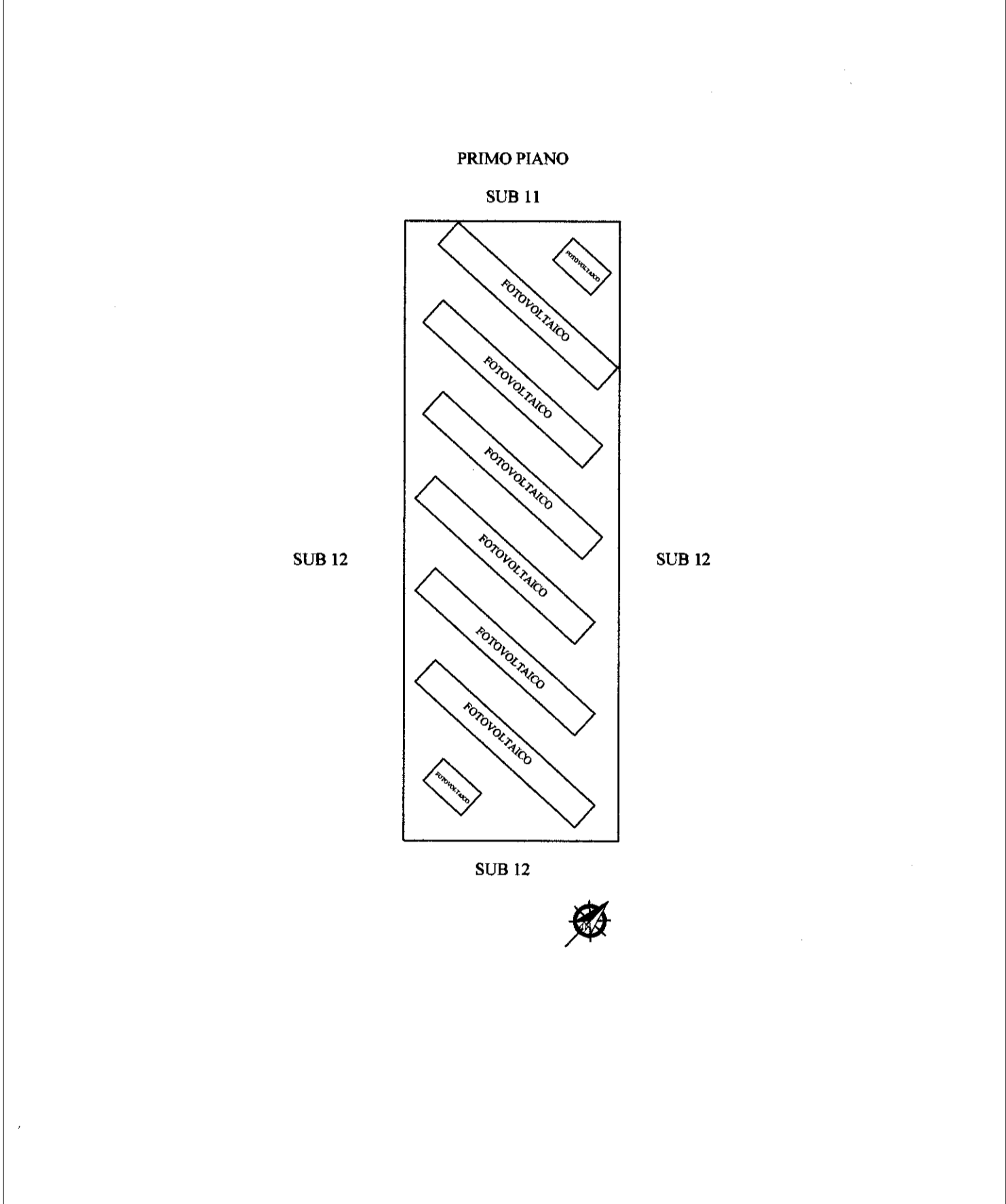




**Agenzia del Territorio  
CATASTO FABBRICATI  
Ufficio Provinciale di  
Isernia**

Dichiarazione protocollo n° IS0073935 del 29/10/2013	
Planimetria di u.i.u. in Comune di Pozzilli	
Via Streppate	civ. SC
Identificativi Catastali:	Compilata da: Milano Pompeo Antonio
Sezione:	Iscritto all'albo: Architetti
Foglio: 36	Prov. Isernia
Particella: 292	N. 19
Subalterno: 9	

Scheda n. 1      Scala 1:500



**Agenzia del Territorio  
CATASTO FABBRICATI  
Ufficio Provinciale di  
Isernia**

Dichiarazione protocollo n° IS0073935 del 29/10/2013	
Planimetria di u.i.u. in Comune di Pozzilli	
Via Streppate	civ. SC
Identificativi Catastali:	Compilata da:
Sezione:	Milano Pompeo Antonio
Foglio: 36	Iscritto all'albo:
Particella: 292	Architetti
Subalterno: 10	Prov. Isernia
	N. 19

Scheda n. 1      Scala 1:200

