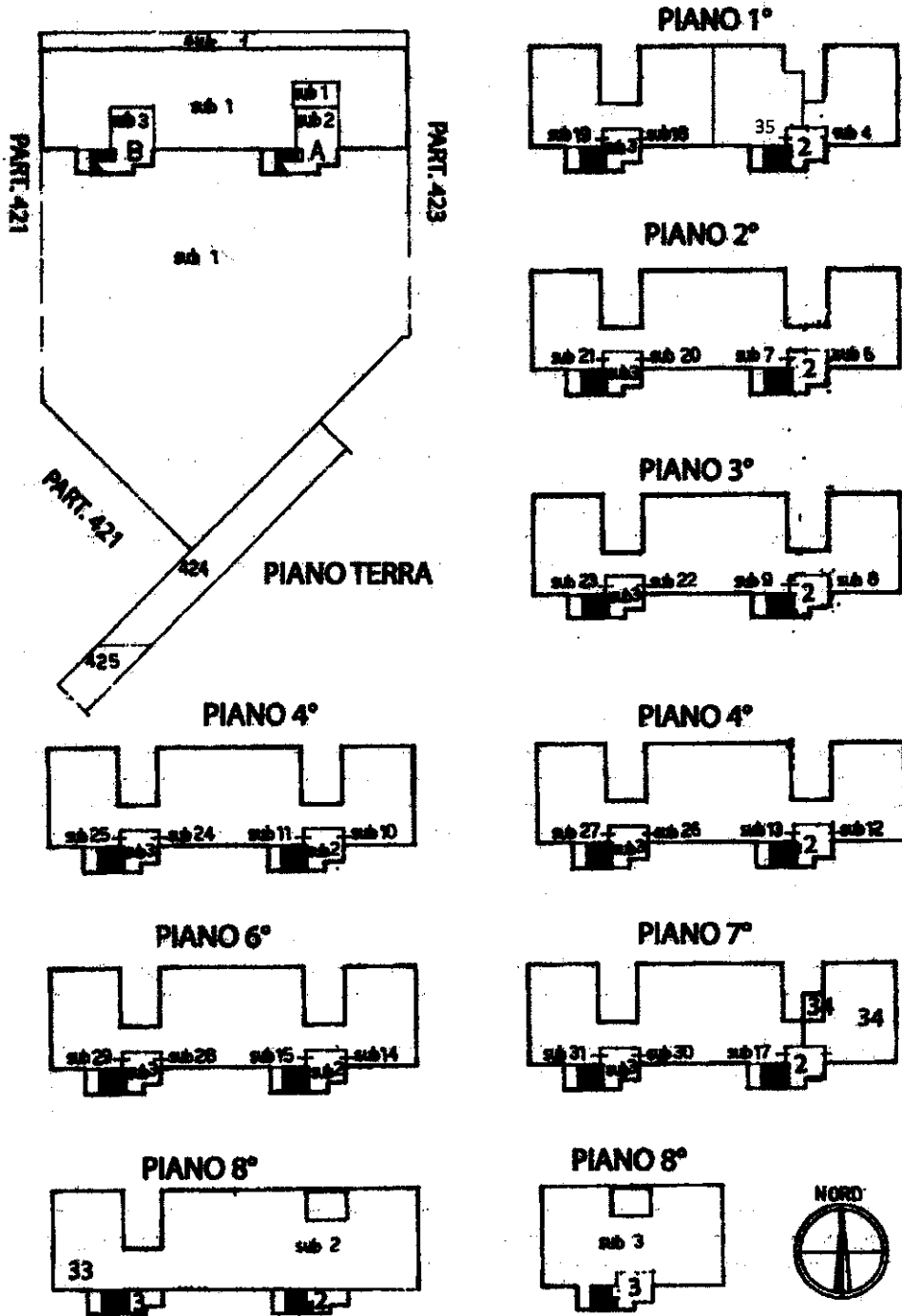


ELABORATO PLANIMETRICO	
Compilato da: Zuccarello Pierluca	
Iscritto all'albo: Geometri	
Prov. Catania	N. 3101

Agenzia delle Entrate
CATASTO FABBRICATI
Ufficio Provinciale di
Catania

Comune di Catania	Protocollo n. CT0038750 del 31/03/2023
Sezione: Foglio: 37 Particella: 422	Tipo Mappale n. del

Dimostrazione grafica dei subalterni Scala 1 : 500



Ultima planimetria in atti

MINISTERO DELLE FINANZE



DIREZIONE GENERALE DEL CATASTO E DEI SERVIZI TECNICI ERARIALI

Ministero delle Finanze - Direzione Generale del Catasto Edilizio Urbano

Lire 100

NUOVO CATASTO EDILIZIO URBANO

(D. DECRETO LEGGI 13 APRILE 1939, N. 652)

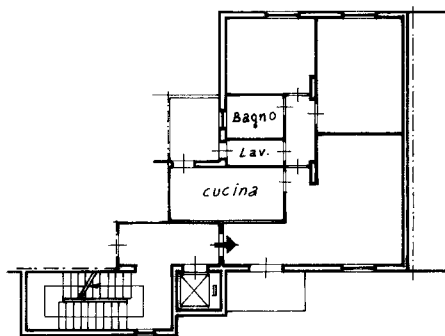
Planimetria dell'immobile situato nel Comune di CATANIA Viale MONCADA - Lotto 9/b

Ditta M.E.R. EDIL. SOC. COOP. A. R. L.

Allegata alla dichiarazione presentata all'Ufficio Tecnico Erariale di CATANIA

6° PIANO - Scala "B", int. 11

h = m 2,70



0222894

Foglio 37
P.lla 422 sub 28



SPAZIO RISERVATO PER LE ANNOTAZIONI D'UFFICIO

DATA
PROT. N° 2311

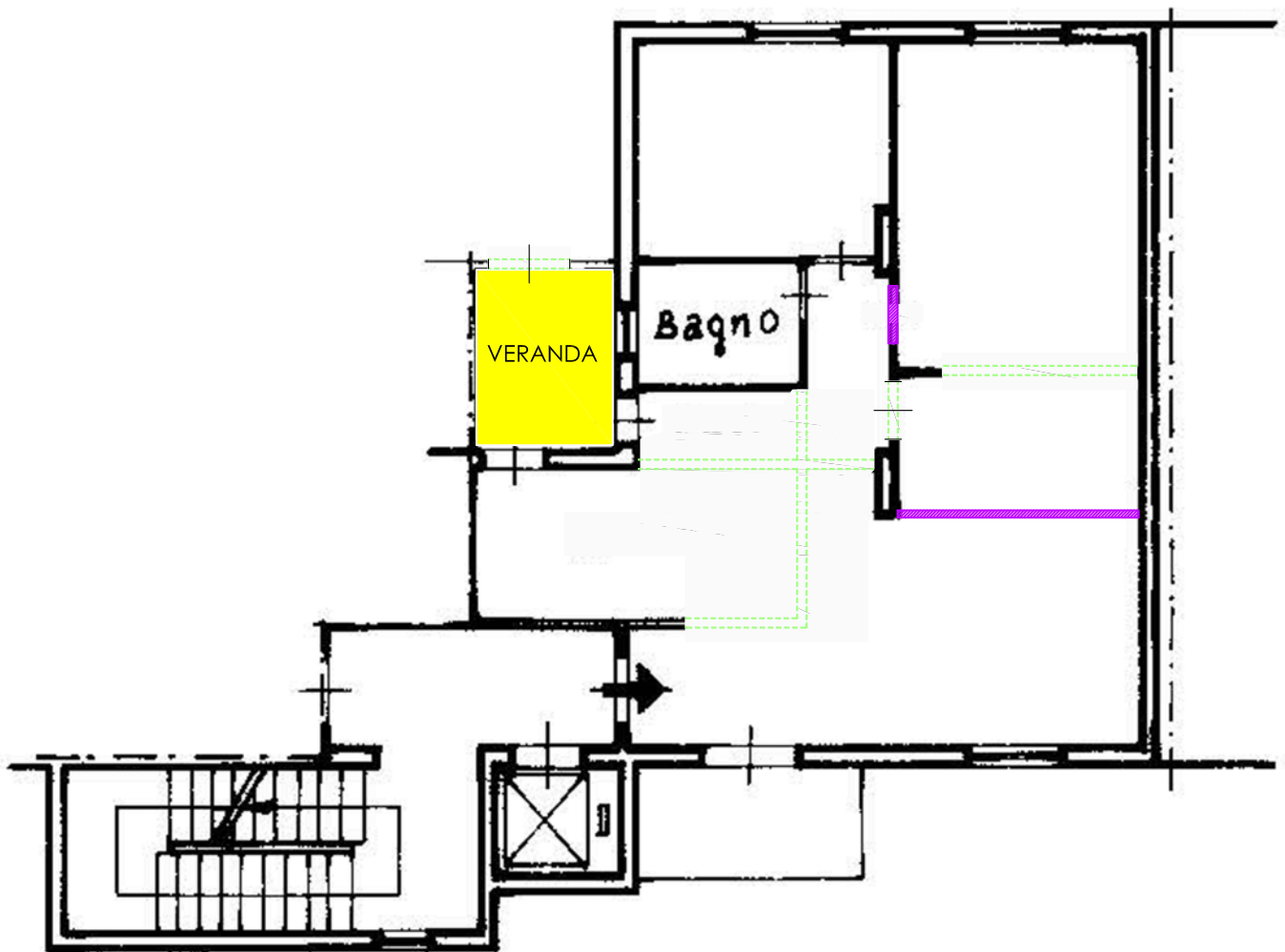
Compilata dal Geometra
(Titolo, nome e cognome del tecnico)
VITO AMORUSO
Iscritto all'Albo dei Geometri
della Provincia di CATANIA
DATA 30-10-1984
Firma: Geom. Vito Amoroso



Ultima planimetria in atti

6° PIANO - Scala "B", int. 11

h = m 2,70



LEGENDA

----- Pareti rimosse

Realizzazione nuove pareti

Veranda dimensioni in pianta 260x195 cm

NORD

