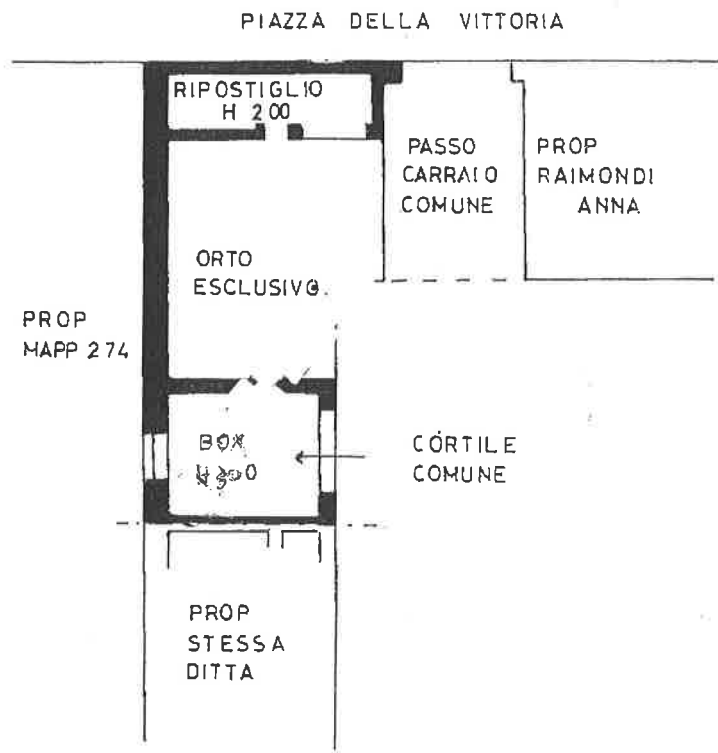




CATASTO EDILIZIO URBANO (RDL 13-4-1939, n. 652)

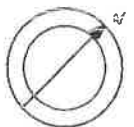
LIRE
250

Planimetria di u.i.u. in Comune di.....PARABLAGO..... Piazza...della...VITTORIA..... civ. 12.....



PIANO TERRA

ORIENTAMENTO



SCALA DI 1: 20

Roma - Istituto Poligrafico e Zecca dello Stato - P.V.

Dichiarazione di N.C.
Denuncia di variazione

Compilata dal Geometra
(Titolo, cognome e nome)
GUERINI ROCCO Danilo Francesco

RISERVATO ALL'UFFICIO

Identificativi catastali
F. 16
n. 5 sub. 1

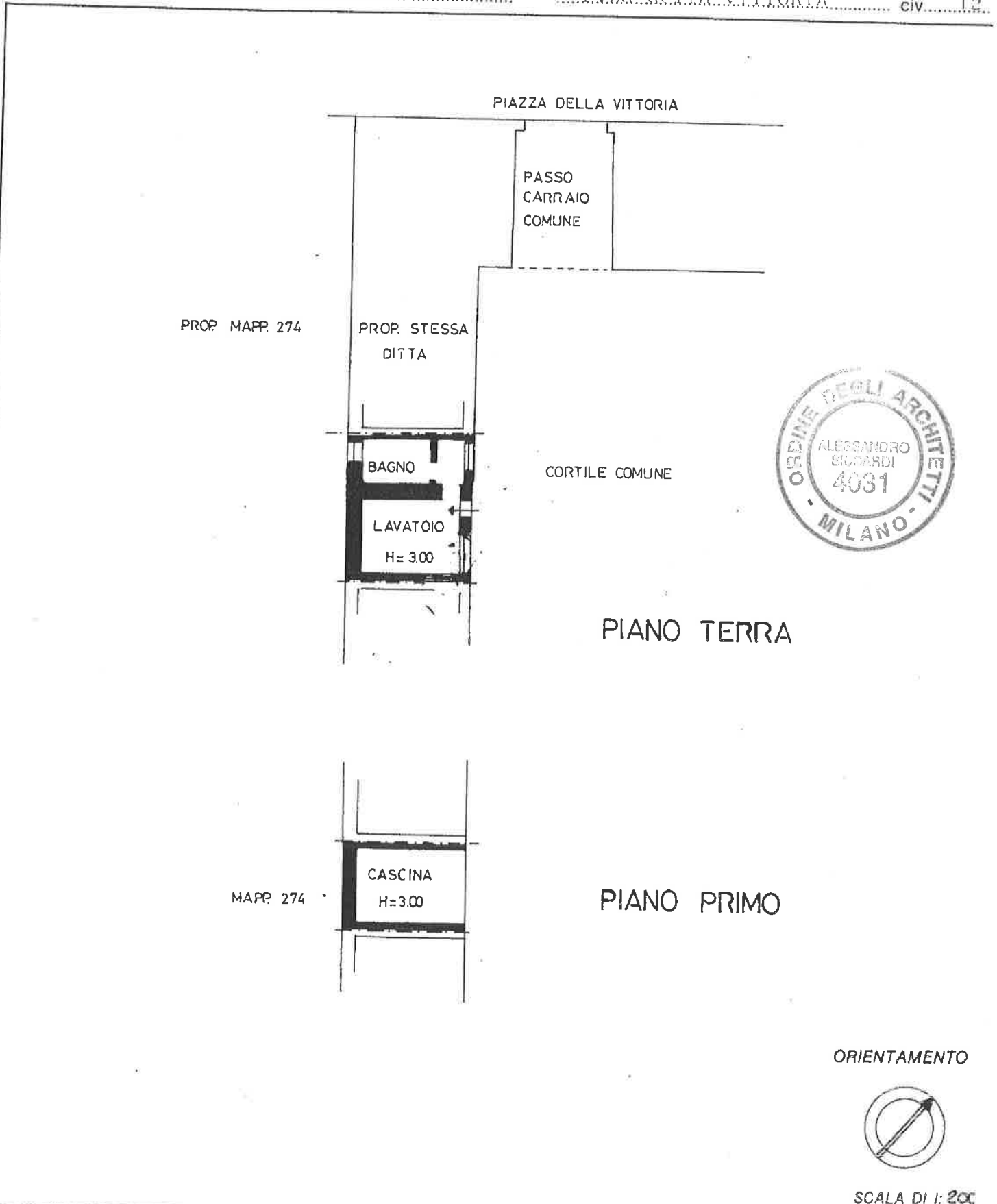
Iscritto all'albo de i Geometri
della provincia di Milano n. 8113



CATASTO EDILIZIO URBANO (RDL 13-4-1939, n. 652)

LIRE
250

Planimetria di u.i.u. in Comune di PARABLAGO Piazza della VITTORIA civ. 12..



ORIENTAMENTO



SCALA DI 1:200

Roma - Istituto Poligrafico e Zecca dello Stato - P.V.

Dichiarazione di N.C.
Denuncia di variazione

Compilata dal Geometra
(Titolo, cognome e nome)
GUERINI ROCCO Danilo Francesco

RISERVATO ALL'UFFICIO

Identificativi catastali
Fl. 16
n. 7 sub. 501

Iscritto all'albo de i Geometri
della provincia di Milano n. 8113