

MODULARIO  
F. rig. rend. 497

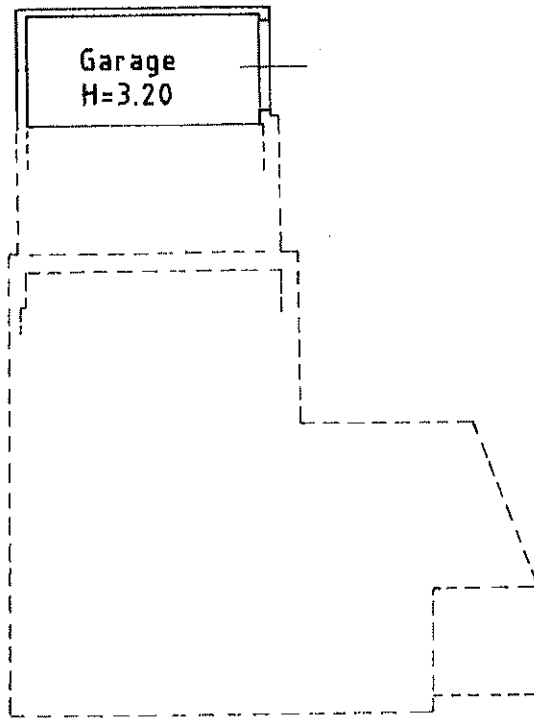


MINISTERO DELLE FINANZE  
DIPARTIMENTO DEL TERRITORIO  
**CATASTO EDILIZIO URBANO** (RDL 13-4-1939, n. 652)

MOD. BN (CEU)

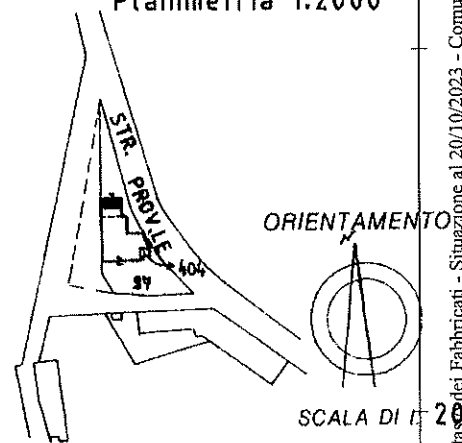
LIRE  
500

Planimetria di u.i.u. in Comune di Cortona via Del mercato civ. 17



PIANO TERRA

Planimetria 1:2000



Roma - Istituto Poligrafico e Zecca dello Stato - P.V.

Intaur 01  
Catasto dei Fabbricati - Situazione al 20/10/2023 - Comune di CORTONA (D077) - < Foglio 108 - Particella 97 - Subalterno 5 >  
Codice catastale: BSCNDR72H18D612K  
Codice ufficio: ARUBAPEC S.P.A. NG CA 3 Sena#1# bebecf0c5570e426b346a6a5e5cdbe02

Ultima Dichiarazione di N.C.   
Denuncia di variazione

Compilata dal Geom. Tiezzi Santi  
(Titolo, cognome e nome)

RISERVATO ALL'UFFICIO

Data presentazione: 03/04/1998 - Data: 20/10/2023 - n. T35701 - Richiedente: BSCNDR72H18D612K

Totale schede 108 di cui in variazione: 1 (D077) / F. foglio 108 / Particella 97 / Subalterno 5

F. 108  
n. 97 sub. 5

della provincia di Arezzo  
data 20/10/2023 Firma Tiezzi Santi



00866



MODULARIO  
F. rig. rend. 487

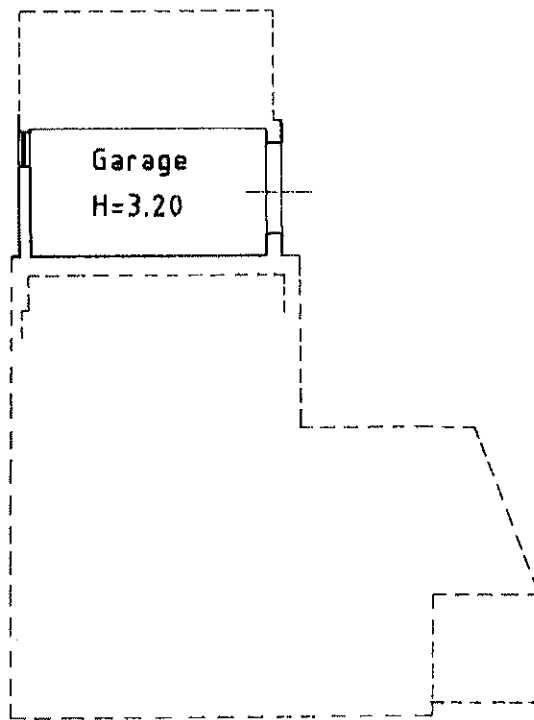


MINISTERO DELLE FINANZE  
DIPARTIMENTO DEL TERRITORIO  
**CATASTO EDILIZIO URBANO** (RDL 13-4-1939, n. 652)

MOD. **EN** (CEU)

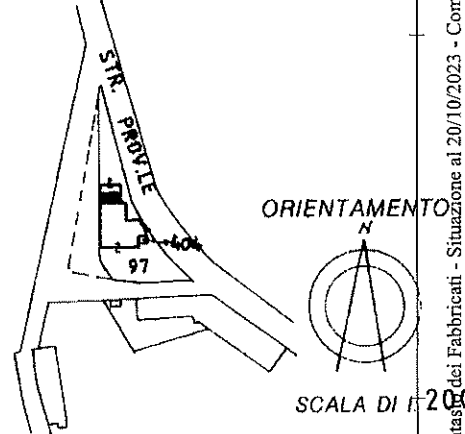
LIRE  
**500**

Planimetria di u.i.u. in Comune di Cortona via Del mercato civ. 17



PIANO TERRA

Planimetria 1:2000



upou 01  
Catasto dei Fabbricati - Situazione al 20/10/2023 - Comune di CORTONA (D077) - < Foglio 108 - Particella 97 - Subalterno 4 >  
Foglio Di: B02C01E8B1C4A009EA1E18888D8 Da: ARUBAPEC S.P.A. NG CA 3 Serial#: be5ecf0c5570e426b34a6a5e5cdd2

Roma - Istituto Poligrafico e Zecca dello Stato - P.V.

Ultima Planimetria del  
Dichiarazione di N.C.   
Denuncia di variazione   
Data presentazione: 03/04/1998 - Data: 20/10/2023 - n. T35700 - Richiedente: BSCNDR72H18D612K  
Totale schede di finanze di attuazione: A (20/10/2023) Il Fondo di stampa (D.M. 1/4 (2/10/2023))  
F. 108  
n. 97 sub. 4

Compilata dal Geom. Tiezzi Santi  
(Titolo, cognome e nome)  
della provincia di Arezzo  
data 20/10/2023 Firma

RISERVATO ALL'UFFICIO

10086  
20 APR 1998







*Della...*

MODULARIO  
P. - Catasto - 431



MINISTERO DELLE FINANZE  
DIPARTIMENTO DEL TERRITORIO

Mod. EP/1 CEU

1/3

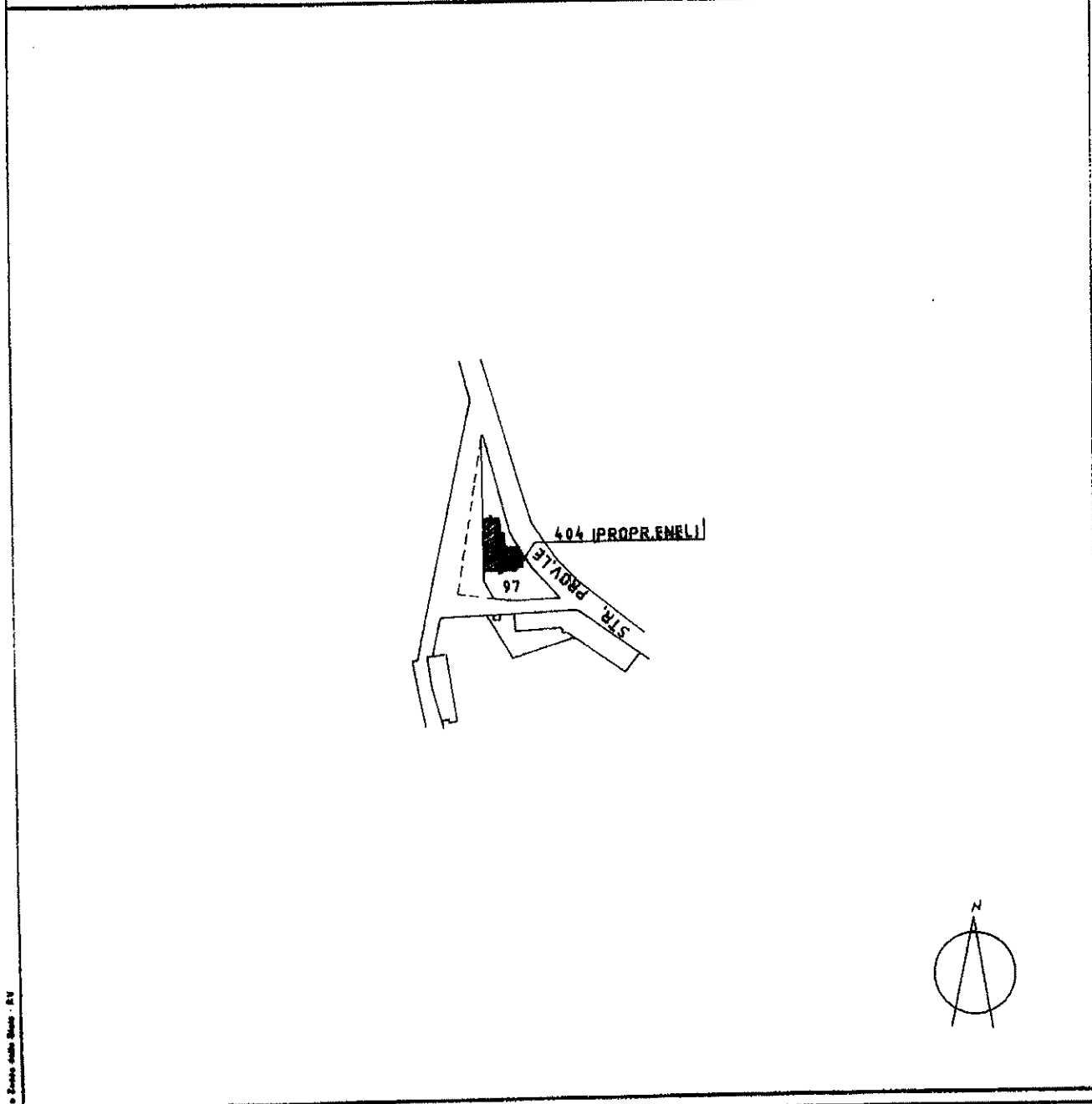
Ufficio Tecnico Erariale di AREZZO

ELABORATO PLANIMETRICO

Pag. n. 1 di 3

Ubicazione e riferimenti catastali dell'immobile	
Comune CORTONA	C.T. Sez. Fgl.108. Mapp. 97
Via/piazza Del Mercato n. 17	C.E.U. Sez. Fgl.108. Mapp. 97
ESTRATTO DI MAPPA	scala 1: 00
Tipo mappale n. del	

988P



<p>Conservato all'Ufficio Tecnico Erariale</p> <p>Protocollo <u>00866/98</u></p> <p>Data presentazione <u>03/04/1998</u></p> <p>Totale schede: 3</p>	<p>L'operatore</p> <p>IL TECNICO</p> <p>02 APR 1998</p> <p>Stampa: 02 APR 1998</p>
------------------------------------------------------------------------------------------------------------------------------------------------------	------------------------------------------------------------------------------------

Ultima planimetria in atti

Data presentazione sostituito in formato mod. EP/1 dal richiedente: Telematico

Totale schede: 3 - Formato di acquisizione: A4(210x297) - Formato planimetria richiesto: A4(210x297) - Formato di scala non utilizzabile

Annulato e sostituito dal mod. EP/1 prot.

Elaborato Planimetrico - Catasto dei Fabbricati - Simulazione al 20/10/2023 - Comune di CORTONA(D077) - < Foglio 108 Particella 97 >  
 Firmato Da: BOSCHERINI ANDREA Emesso Da: ARUBAPEC S.P.A. NG CA 3 Serial#: be5ecfbc5570e426b34a6a5e5c0ced2