

MODULARIO
F. rig. rend. 497

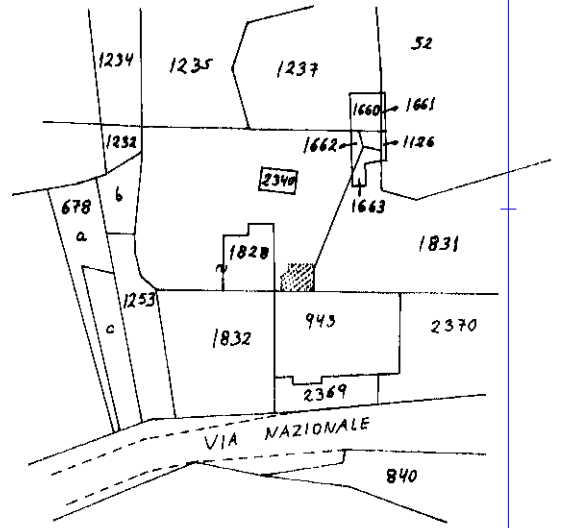


MINISTERO DELLE FINANZE
DIREZIONE GENERALE DEL CATASTO E DEI SS.TT.EE.
CATASTO EDILIZIO URBANO (RDL 13-4-1939, n. 652)

MOD. **BN** (CEU)

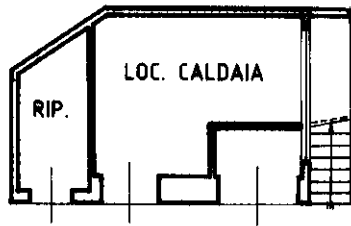
LIRE
385

Planimetria di u.i.u. in Comune di **RANZANICO** via **NAZIONALE** civ. **191**



ESTRATTO MAPPA 1/2000

PIANO INTERRATO H= 2,80



UNITA' AFFERENTE
FGL. 7
MAPP. 1828
SUB. 11

ORIENTAMENTO



SCALA DI 1: 200

Roma - Istituto Poligrafico e Zecca dello Stato - P. V.

Catasto dei Fabbricati - Situazione al 12/09/2024 - Comune di RANZANICO(H177) - < Foglio 7 - Particella 1828 - Subalterno 11 >
VIA NAZIONALE n. 191 Piano S1

Dichiarazione di N.C.

Denuncia di variazione

Ultima planimetria in atti

Identificativi catastali

Data presentazione: 10/07/1997 - Data: 12/09/2024 - n. T99873 - Richiedente: PLLMRC75M26G149Y

Totale schede: T - Formato di acquisizione: A4 (210x297) in formato subalterno: A4 (210x297)

n. 1828 sub. 11

Compilata dal **Geom. SCABURRI**


FRANCESCO
(Titolo, cognome e nome)

Iscritto all'albo de **GEOMETRI**

BERGAMO n. **570**

data **05/02/97**

Firma



RISERVATO ALL'UFFICIO