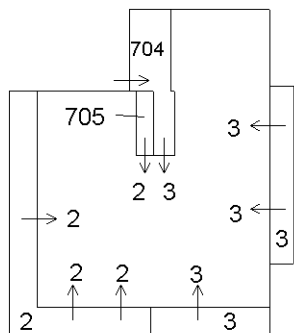


Agenzia del Territorio  
**CATASTO FABBRICATI**  
Ufficio Provinciale di  
**Bergamo**

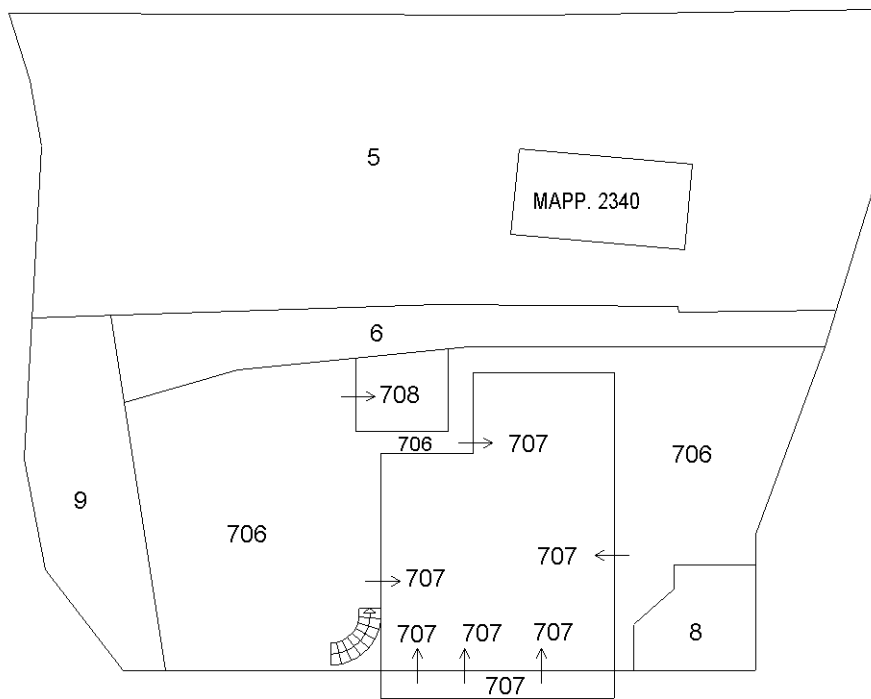
ELABORATO PLANIMETRICO	
Compilato da: Patelli Fausto	
Iscritto all'albo: Geometri	
Prov. Bergamo	N. 1613

Comune di Ranzanico	Protocollo n. 000169054 del 21/05/2002
Sezione: Foglio: 7 Particella: 1828	Tipo Mappale n. del
Dimostrazione grafica dei subalterni	Scala 1 : 500

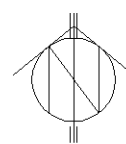



PIANO SECONDO

PIANO PRIMO



PIANO TERRA



Ultima planimetria in atti 701 702