

MOD. AN (CEU)
LIRE
800

MINISTERO DELLE FINANZE
DIPARTIMENTO DEL TERRITORIO
CATASTO EDILIZIO URBANO (RDL 13-4-1938, n. 852)

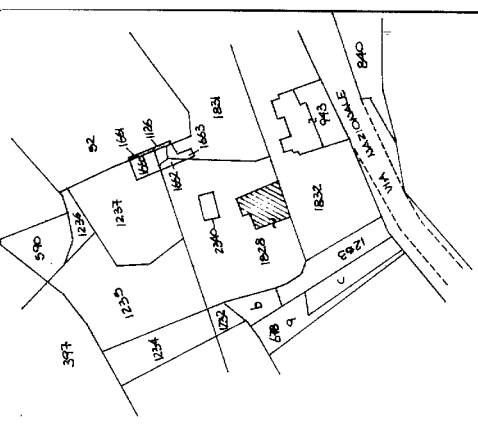


MODULINO
F. 119 (mod. 100)

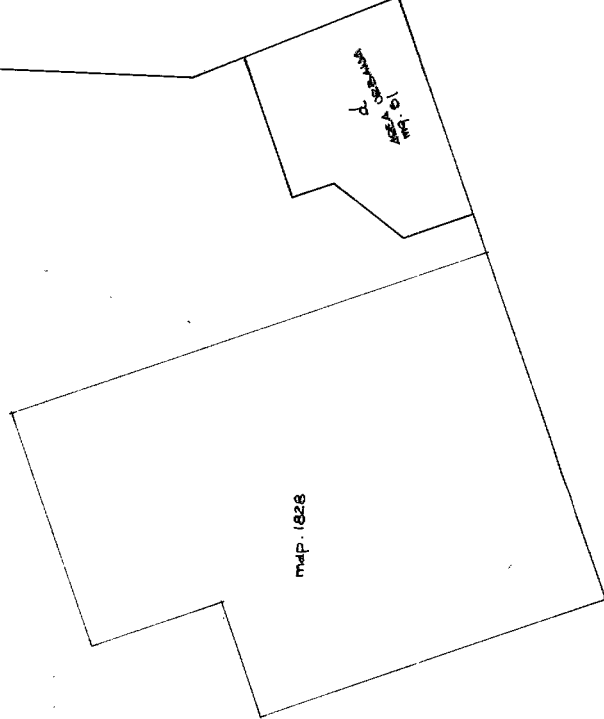
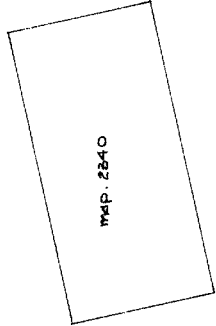
Planimetria di u.i.u. in Comune di RANZANICO..... via NAZIONALE..... civ. A.S.5.....

9345/96

DEVISIONE DEL FOGLIO n. PROT. 743/70 - 744/70 - 745/70 - 746/70
ASSISTENDO IL DUONO IDENTIFICATIVO FOGLIO n. PROT.
sub d. 9345/96




ESTRATO MAPPA 1:2000



SCALA DI 1:200

RISERVATO ALL'UFFICIO



6 MAR 1996
Completata da GEOMETRA (Titolo, cognome e nome)
SABARA FRANCESCO
Iscritto all'albo di GEOMETRI
della provincia di RANZANICO n. 879
della S.S. 1996 Firma *Francesco Sabara*

Dichiarazione di N.C.
Denuncia di variazione
Identificativi catastali
F. n. sub.
Prot. 12/09/2024

Catasto dei Fabbricati - Situazione al 12/09/2024 - Comune di RANZANICO (VI) - Foglio 74 Part. della 1828 - Suballegato 8 -
VIA NAZIONALE n. 191 Piano T

Ultima planimetria in atti