


SCHEDE CATASTALE

Data presentazione:30/12/1964 - Data: 16/03/2021 - n. T249072 - Richiedente: RMNLSE80H61B885U

MOD. 100  
E. - Cat. T. F. - 311



**MINISTERO DELLE FINANZE**  
**DIREZIONE GENERALE DEL CATASTO E DEI SERVIZI TECNICI ERARIALI**

Mod. B (Nuovo Catasto Edilizio Urbano)

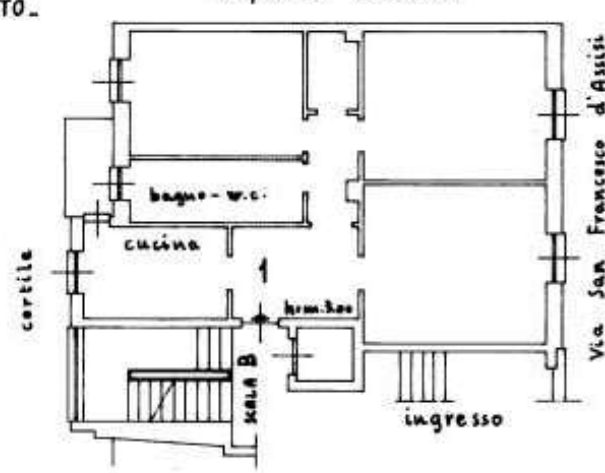
**NUOVO CATASTO EDILIZIO URBANO**

(A. DECRETO-LEGGI 12 APRILE 1964, N. 400)

Planimetria dell'immobile situato nel Comune di Voghera Via San Francesco d'Assisi  
 Data S.r.l Edile Lega Lombarda- Condominio San Francesco d'Assisi-  
 Allegata alla dichiarazione presentata all'Ufficio Tecnico Erariale di Pavia

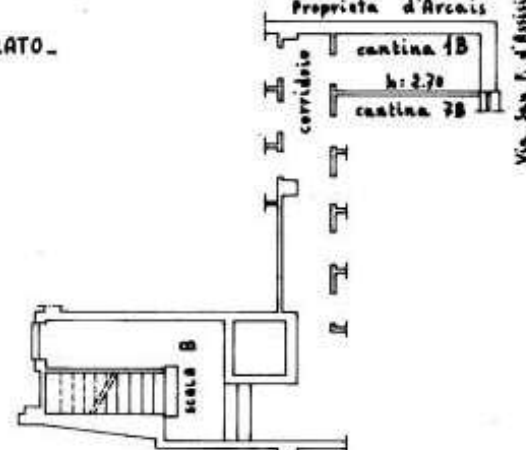
**PIANO RIALZATO..**

Proprietà d'Arcais




**PIANO SEMINTERRATO..**

Proprietà d'Arcais



ORIENTAMENTO



SCALA DI 1:100

SPAZIO RISERVATO PER LE ANNOTAZIONI D'UFFICIO

DATA: **30 DIC. 1964**  
 PROT. N°: **302/04**

Completato dal **Dott. Ing. Luigi Pattarelli**  
 iscritto all'Albo degli Ingegneri della Provincia di **Alessandria**  
 DATA: **30-12-1964**  
 Firma: *Luigi Pattarelli*

Catasto dei Fabbricati - Situazione al 16/03/2021 - Comune di VOGHERA (M109) - < Foglio: 46 - Particella: 9038 - Subalterno: 18 >  
 Via SAN FRANCESCO D' ASSISI n. 19 piano: 1-S1;

Ultima planimetria in atti

Data presentazione:30/12/1964 - Data: 16/03/2021 - n. T249072 - Richiedente: RMNLSE80H61B885U

Totale schede: 1 - Formato di acquisizione: A3(297x420) - Formato stampa richiesto: A4(210x297)