

MODULARIO  
F. r/g. rend. 497



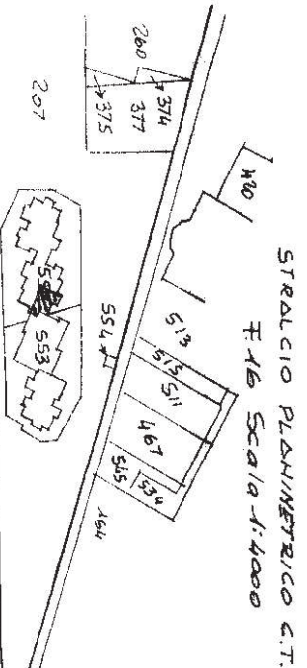
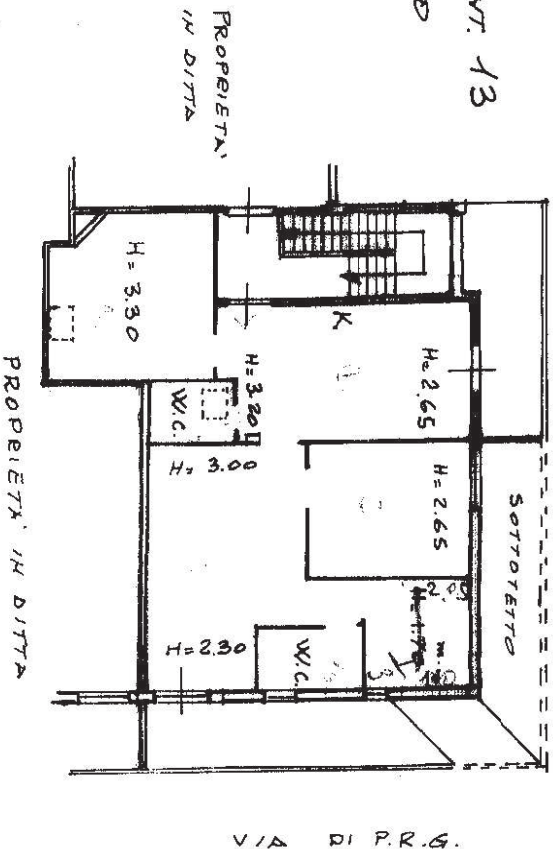
MINISTERO DELLE FINANZE  
DIREZIONE GENERALE DEL CATASTO E DEI SS.TT.EE.  
**CATASTO EDILIZIO URBANO** (RDL 13-4-1939, n. 652)

MOD. BN (CEU)


LIRE  
250

Planimetria di u.i.u. in Comune di *Margherita di Savoia* via *di P.R.G.* civ. ....

Scola "D" INT. 13  
Piano TERZO



03264900



SCALA DI 1:200

Roma Istituto Poligrafico e Zecca dello Stato - PV.

Dichiarazione di N.C.  
Ultima planimetria arbitraria

Compilata da: **ARCH. DAMATO Rudovico**  
(TITOLO, COGNOME e NOME)

RISERVATO ALL'UFFICIO

Data presentazione: 08/11/1991 - Data: 16/11/2023 - n. T417746 - Richiedente: DCRPNC83D14D6431  
Totale schede: 1 - Dominio di acquisizione: A4(210)X297 - Foglio: 16 - Particella: 552 - Sub: 552  
n. 552 sub

