
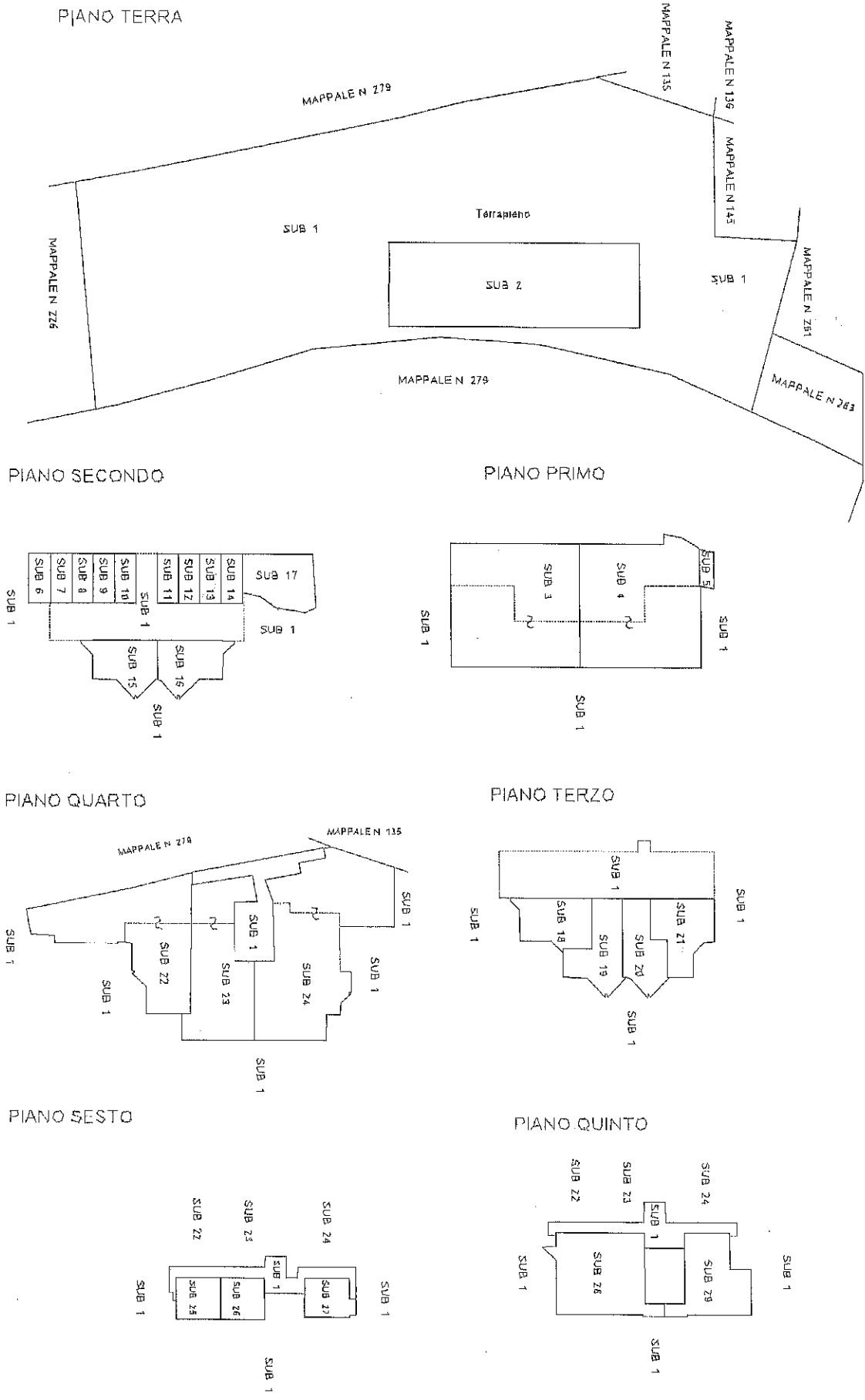
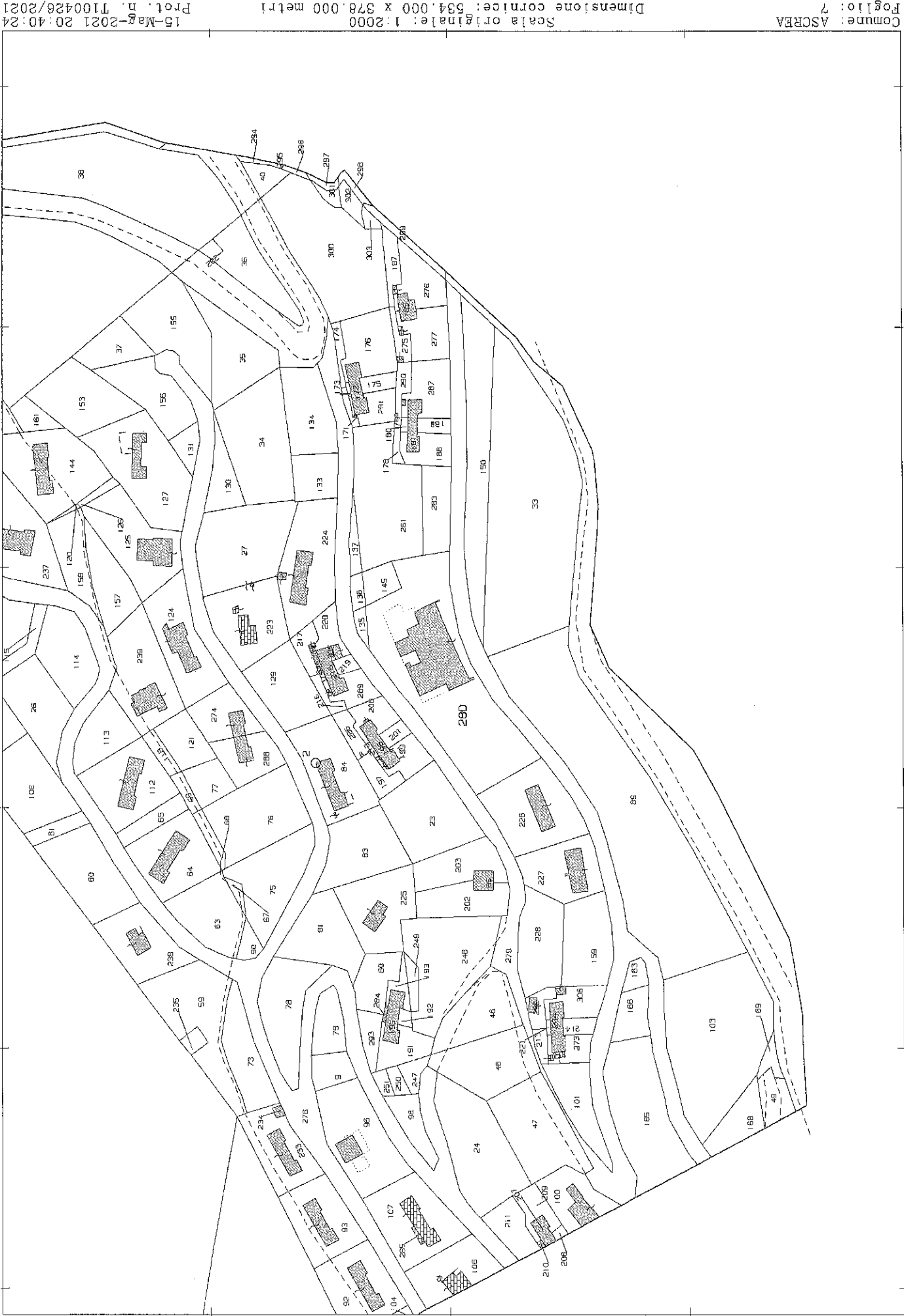


ELABORATO PLANIMETRICO Compilato da  Iscritto all'albo: Geometri
 Comune di Ascorra Sezione: Foglio: 7 Particella: 280 del 31/07/2018
 Protocollo n. RI0049122 del 31/07/2018
 Tipo Mappale n. del Mappaletti n. 500
 Dimostrazione grafica dei subalterni

Agenzia delle Entrate
CATASTO FABBRICATI
 Ufficio provinciale di Rieti



Catasto dei Fabbricati - Situazione al 08/09/2021 - Comune di ASCORA (RM64) - < Foglio: 7 Particella: 280 - Elaborato planimetrico > - Sub:



N=2100

Comune: ASCREA
Foglio: 7
Scala originale: 1:2000
Dimensione cornice: 534.000 x 378.000 metri
15-Mar-2021 20:40:24
Pr. n. 7100426/2021