

N=5012400

E=1615800



2 Particelle: 616,617

Comune: (MN) CASALOLDO
Foglio: 14
Scala originale: 1:1000
Dimensione cornice: 267.000 x 189.000 metri
Protocollo pratica T24071/2024
12-Ott-2024 7:47:17

**Agenzia del Territorio
CATASTO FABBRICATI**
Ufficio provinciale di
Mantova

Dichiarazione protocollo n. MN0201431 del 06/11/2007
Planimetria di u.i.u. in Comune di Casaloldo
Via Belfiore civ. SNC

Identificativi Catastali:
Sezione:
Foglio: 14
Particella: 617
Subalterno: 4

Compilata da:
Rosa Roberto
Iscritto all'albo:
Geometri
Prov. Mantova N. 1803

Scala 1: 200


Ultima planimetria in atti

Data: 12/10/2024 - n. T40761 - Richiedente: CNVLSN72C25M125A
Totale schede: 1 - Dominio di acquisizione: A(72974ZU) - F(93936) - Strada Particella: A4(210x297)

PIANTA PIANO TERRA

Rag. mappale n. 67 FG. 14

CORTILE ESCLUSIVO



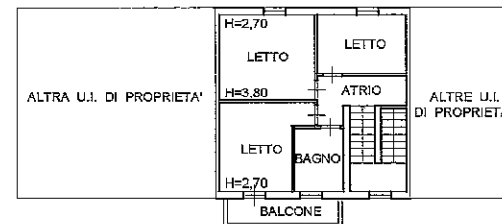
ALTRA U.I. DI PROPRIETA'

CORTILE ESCLUSIVO

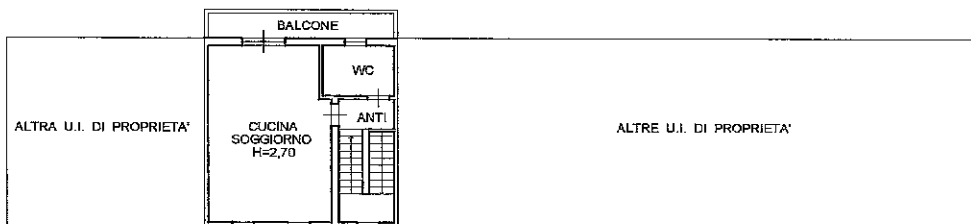
ALTRA U.I. DI PROPRIETA'

Strada privata Rag. mappale n. 619 FG. 14

PIANTA PIANO SECONDO



PIANTA PIANO PRIMO



10 metri

Agenzia delle Entrate
CATASTO FABBRICATI
Ufficio Provinciale di
Mantova

Dichiarazione protocollo n. MN0019861 del 05/03/2025

Comune di Casaloldo

Via Belfiore

civ. SNC

Identificativi Catastali:

Sezione:

Foglio: 14

Particella: 617

Subalterno: 3

Compilata da:

Canova Alessandro

Iscritto all'albo:
Ingegneri

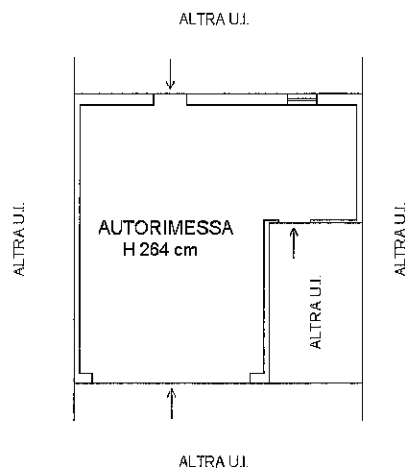
Prov. Mantova

N. 51/B

Planimetria

Scheda n. 1

Scala 1:200



PIANO TERRA



Ultima planimetria in atti

Data: 18/03/2025 - n. T328294 - Richiedente: CNVLSN72C25M125A

Totale schede: 1 - Formato di acquisizione: A4(210x297) - Formato stampa richiesto: A4(210x297)