

SUEGATO N. 6

**Agenzia del Territorio
CATASTO FABBRICATI
Ufficio Provinciale di
Latina**



ELABORATO PLANIMETRICO

Compilato da:
Zerilli Alessandro
Iscritto all'albo:
Geometri
Prov. Latina N. 2018

Comune di Cisterna Di Latina

Protocollo n. LT0018404 del 27/01/2005

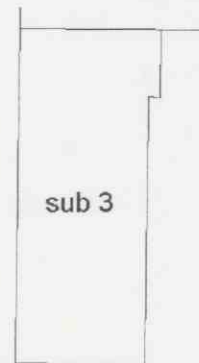
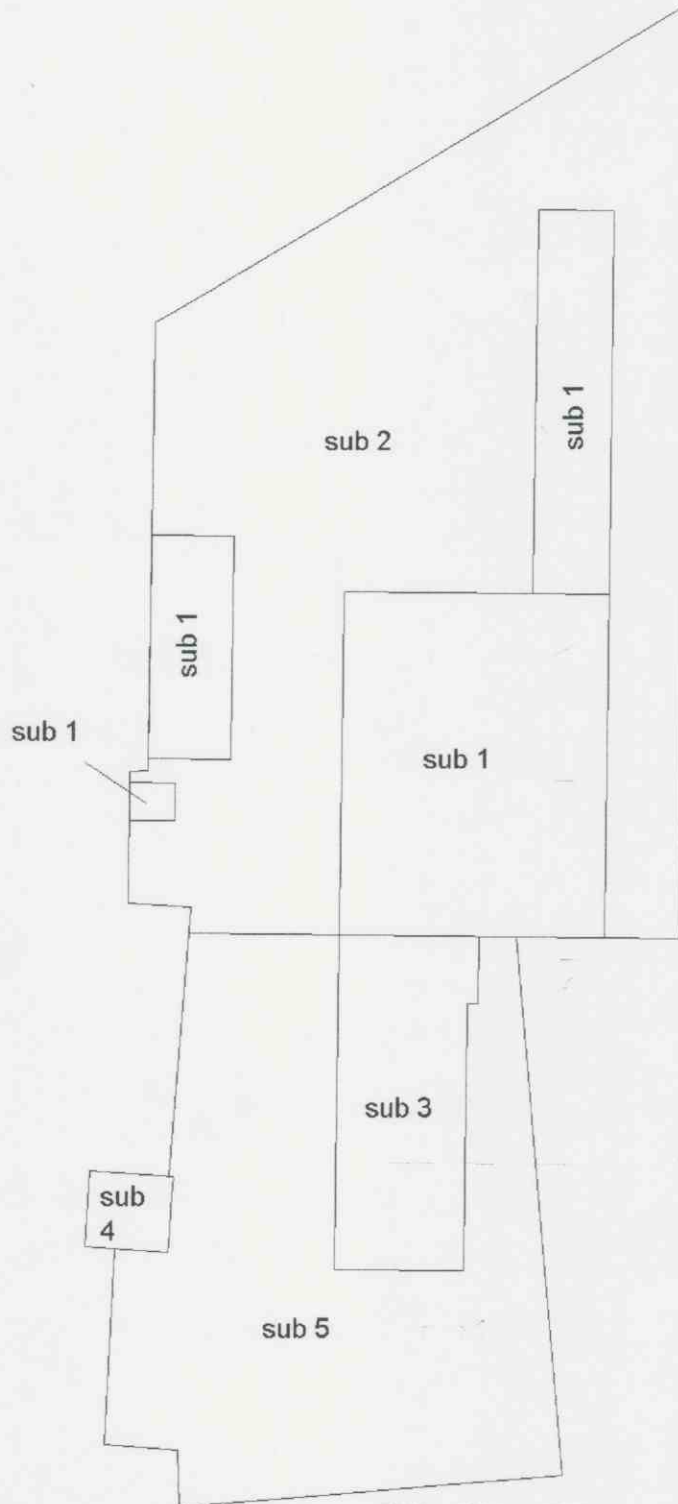
Sezione: Foglio: 118 Particella: 29

Tipo Mappale n. 6363 del 21/06/1993

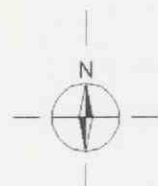
Dimostrazione grafica dei subalterni

Scala 1 : 500

PIANO TERRA



PIANO PRIMO



Ultima Planimetria in atti