

MODULARIO
F. 119, rend. 497

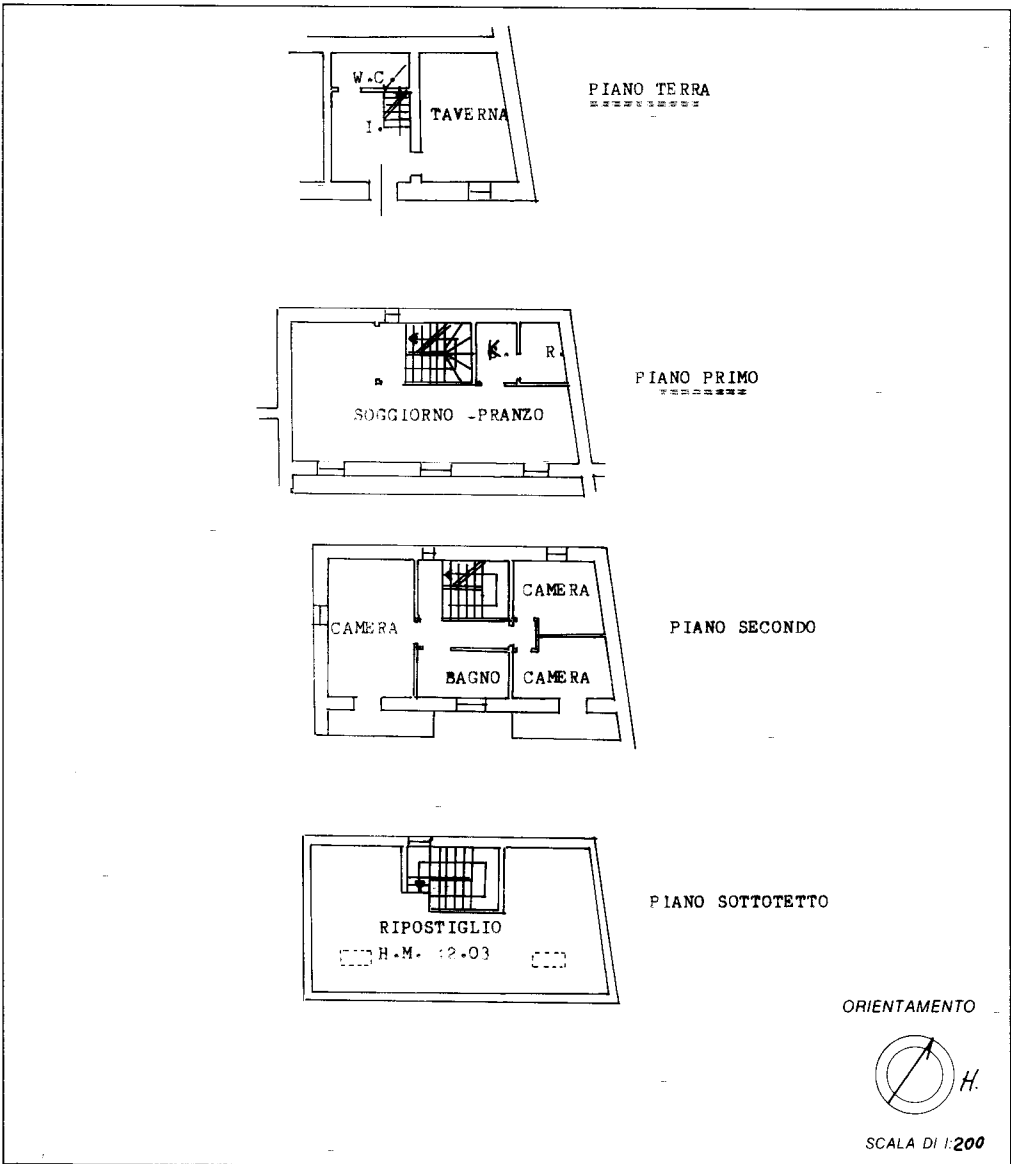


MINISTERO DELLE FINANZE
DIREZIONE GENERALE DEL CATASTO E DEI SS.TT.EE.
CATASTO EDILIZIO URBANO (RDL 13-4-1939, n. 652)

MOD. BN (CEU)

LIRE
500

Planimetria di u.f.u. in Comune di FARA FILIORUM PETRI Via BUONCONSIGLIO civ. _____



Dichiarazione di conformità
 Denuncia di inizio attività
 Completata da ING. ALBERTO FERRI
 iscritto all'albo dei LI ING.
 nella provincia di CHIETI n. 288
 data 6/2/95 Firma Alberto Ferreri

RISERVATO ALL'UFFICIO

SENZA SOVRACCOGGIO

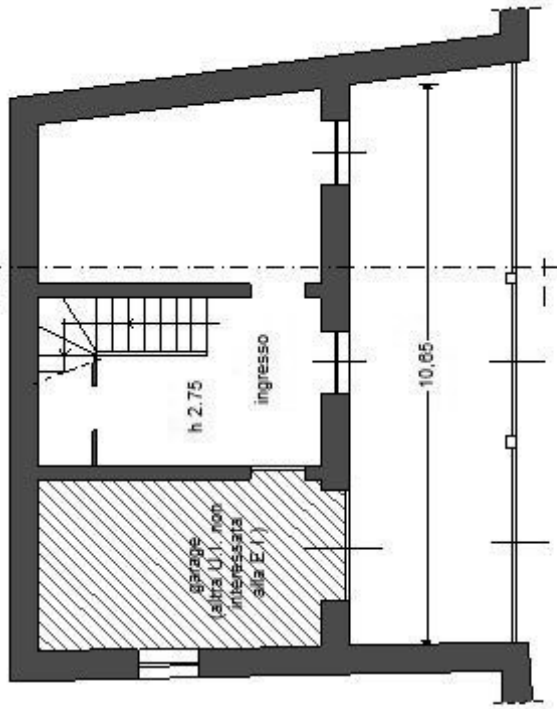
Inquadratura
Catasto dei Fabbricati - Situazione al 19/10/2024 - Comune di FARA FILIORUM PETRI(D494) - < Foglio 7 - Particella 838 - Subalterno 4 >
VIA BUON CONSIGLIO Piano T-1 - 2 - 3

Ultima planimetria in atti

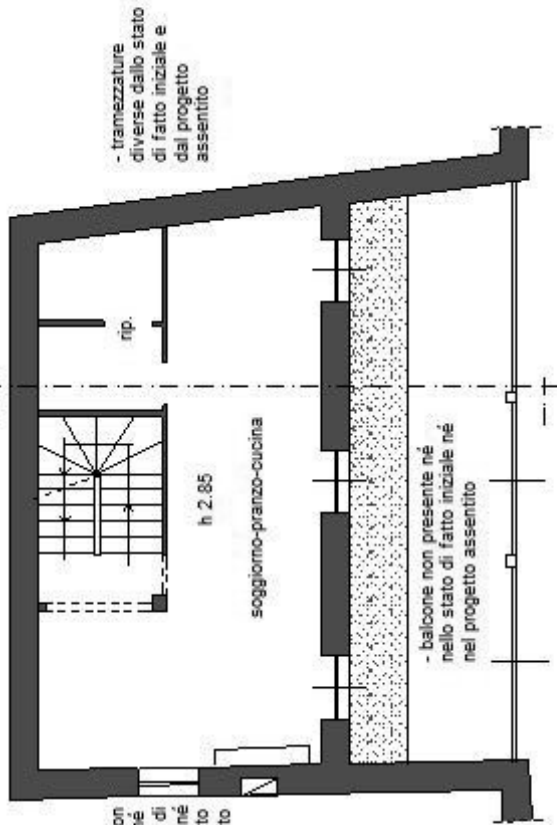
STATO ATTUALE

scala 1:100

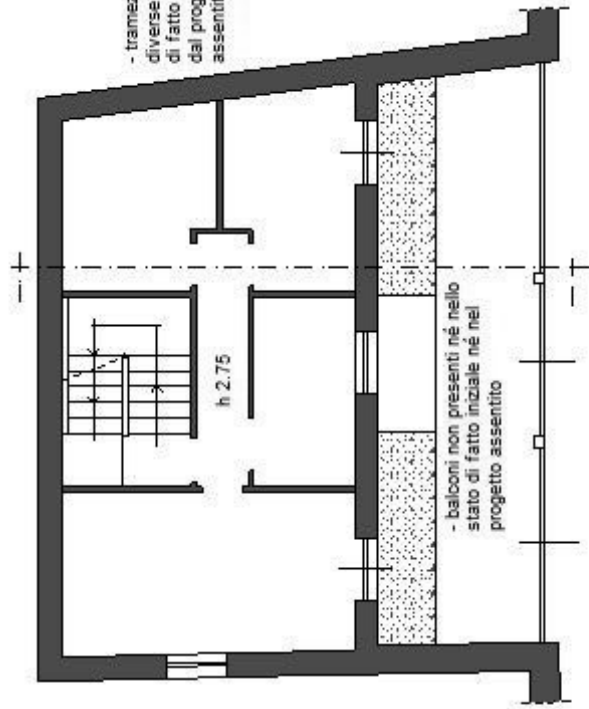
PIANO TERRA



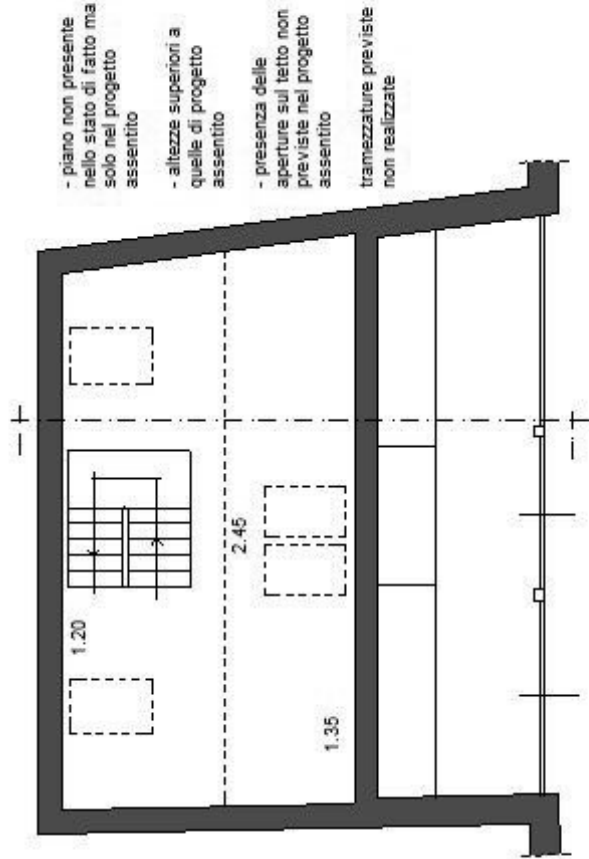
PIANO PRIMO

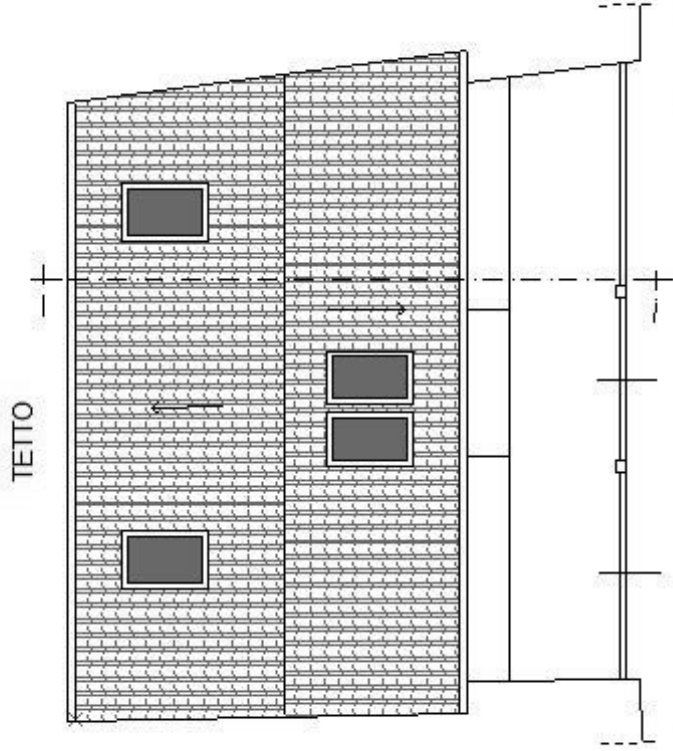


PIANO SECONDO



PIANO SOTTOTETTO

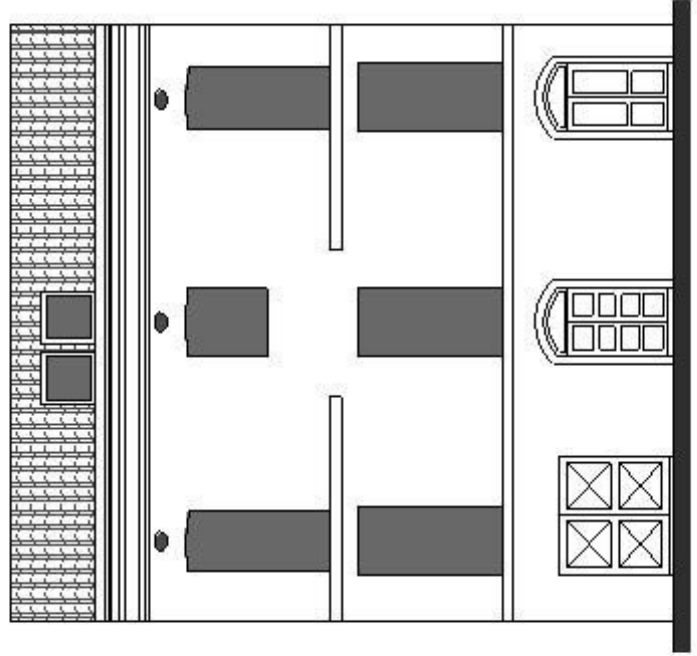




STATO ATTUALE

scala 1:100

PROSPETTO FRONTALE



SEZIONE TRASVERSALE

