

**Agenzia del Territorio
CATASTO FABBRICATI**
Ufficio provinciale di
COMO

Dichiarazione protocollo n. CO0147594 del 10/08/2012
Planimetria di u.i.u. in Comune di Olgiate Comasco
Via Boscone

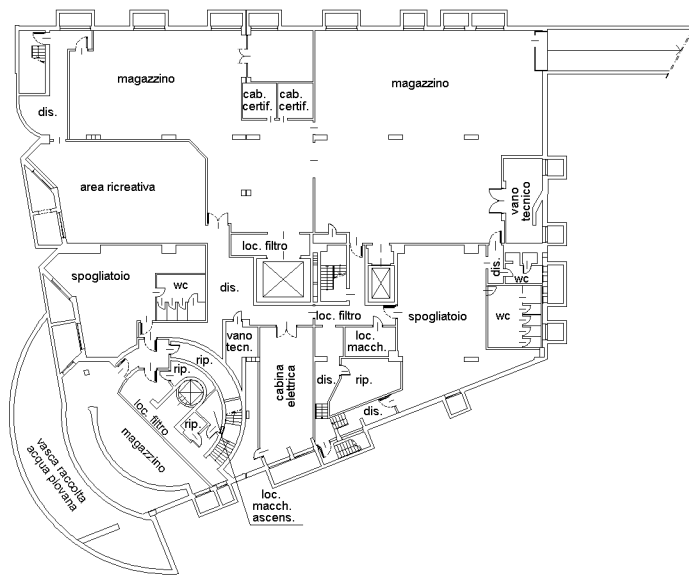
Scala 1: 500

Identificativi Catastali:
Sezione: 3
Foglio: 9185
Particella: 9185
Subalterno: 701

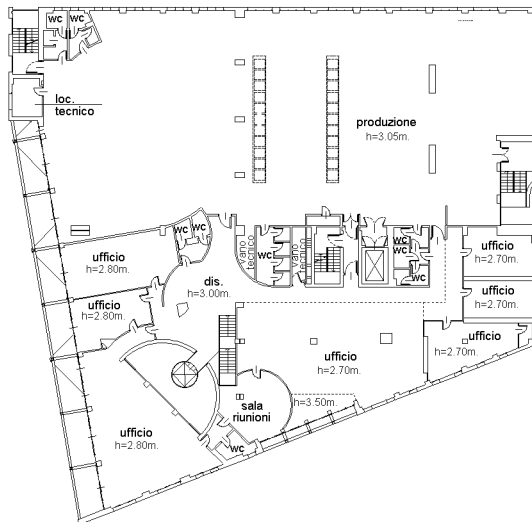
Compilata da:
Azzola Omar
Iscritto all'albo:
Architetti
Prov. Bergamo N. 1634

civ. 68

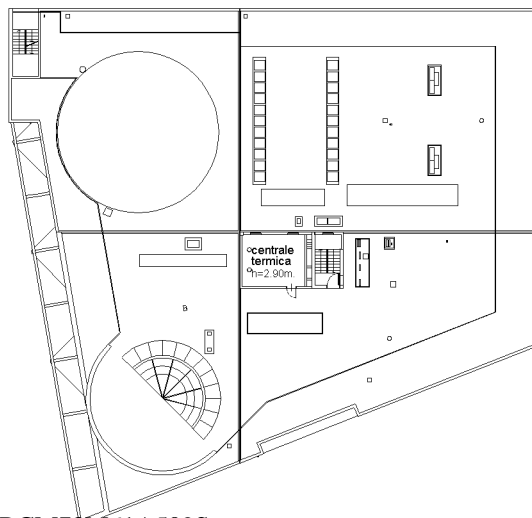
Ultima planimetria in atti



PIANO INTERRATO h=4.05 m



PIANO PRIMO



**Agenzia del Territorio
CATASTO FABBRICATI**
Ufficio provinciale di
COMO

Dichiarazione protocollo n. CO0147594 del 10/08/2012
Planimetria di u.i.u. in Comune di Olgiate Comasco
Via Boscone

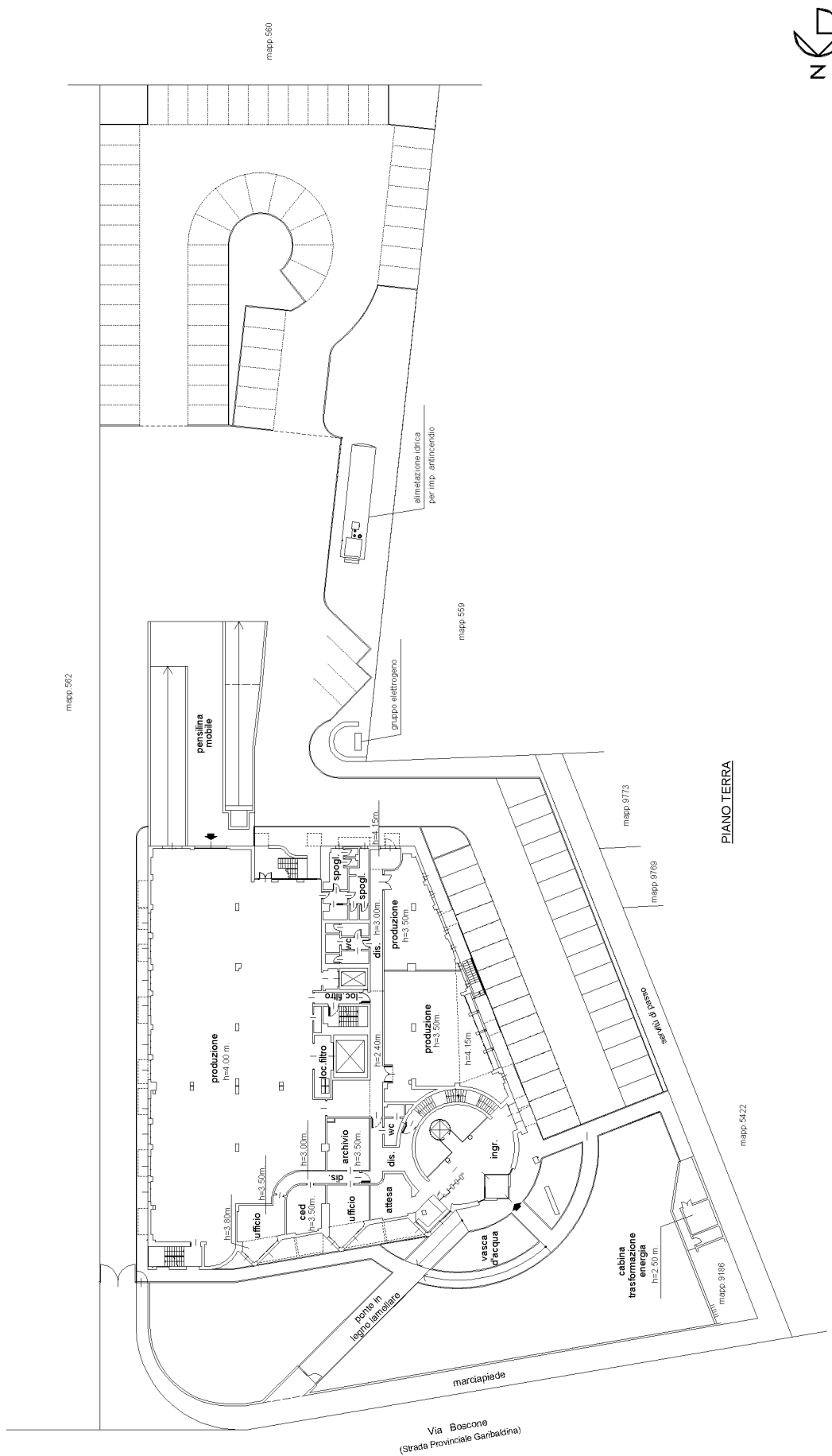
civ. 68

Identificativi Catastali:
Sezione: 3
Foglio: 9185
Particella: 9185
Subalterno: 701

Compilata da:
Azzola Omar
Iscritto all'albo:
Architetti
Prov. Bergamo
N. 1634

Scheda n. 21
Scala 1: 500

Ultima planimetria in atti



Catasto dei Fabbricati - Situazione al 15/12/2021 - Comune di OLGIATE COMASCO (G025) - < Foglio: 3 - Particella: 9185 - Subalterno: 701 >
VIA BOSCONE n. 68 piano: S1-T-1-2;